03	...		
02	...		
01	...		
REVIZE	POPIS	DATUM	PODPIS

OBJEDNATEL PD:

MĚSTO TÁBOR
ŽIŽKOVO NÁMĚSTÍ 3
390 01 TÁBOR

RAZÍTKO, DATUM, PODPIS:

S A G A S T A s.r.o.
SÍDLO: NOVODVORSKÁ 1010/414, 142 00 PRAHA 4
IČ: 045 98 555 DIČ: CZ045 98 555

ODPOVĚDNÝ PROJEKTANT	VYPRACOVAL	KONTROLA	HIP
ING. MARTIN KNYTL		ING. VÍT HOZNOUR	ING. DÁVID KUCZIK

JTSK	Bpv
ČÍSLO SOUPRAVY	

OBSAH

LÁVKA PRO PĚŠÍ - TRAŤ TÁBOR-BECHYNĚ, II. ETAPA

DOKLADY

ČÍSLO ZAKÁZKY	123 019
DOKUMENTACE	PDPS
MĚŘÍTKO	-
DATUM	01/2025
POČET FORMÁTŮ	A4

NÁZEV PŘÍLOHY

VYJÁDŘENÍ VLASTNÍKŮ VEŘEJNÉ DOPRAVNÍ A TECHNICKÉ INFRASTRUKTURY

ČÁST	ČÍSLO PŘÍLOHY
E	2

DOKUMENTACI LZE UŽÍVAT POUZE VE SMYSLU PŘÍSLUŠNÉ SMLOUVY O DÍLO. VÝKRES, ČI JEHO ČÁST, MŮŽE BÝT KOPÍROVÁN NEBO JINÝM ZPŮSOBEM ROZŠIŘOVÁN POUZE PO PŘEDCHOZÍM SOUHLASU SAGASTA s.r.o.

Pořadové č.	Správce inženýrských sítí	Kontakt	Datum vyjádření	Vyjádření	Získaná dokumetace
1	BYTES Tábor s.r.o.	kpt. Jaroše 2418, 390 03 Tábor - Klokoty	27.11.2023	negativní	.pdf
2	ČD - Telematika a.s.	Pernerova 2819/2a, 130 00 Praha 3	27.11.2023	negativní	-
3	C-Energy Planá s.r.o.	Průmyslová 748, 391 02 Planá nad Lužnicí	27.11.2023	negativní	-
4	ČEPRO a.s.	Dělnická 213/12, Holešovice, 170 00 Praha 7	27.11.2023	negativní	-
5	ČEPS .a.s.	Elektrárenská 774/2, 101 52 Praha 10	27.11.2023	negativní	.pdf
6	České Radiokomunikace a.s.	Skokanská 2117/1	27.11.2023	negativní	.pdf
7	CETIN a.s.	Českomoravská 2510/19, Libeň, 190 00 Praha 9	27.11.2023	pozitivní	.dgn
8	Coprosys a.s.	Na Kopci 239, 537 05 Chrudim	27.11.2023	negativní	-
9	EG.D. a.s.	U Elektrárny 226, 393 01 Pelhřimov	27.11.2023	pozitivní	.pdf
10	Fine Technology Outsource s.r.o.	Tylova 473/27, 301 00 Plzeň	27.11.2023	negativní	-
11	Nej.cz s.r.o.	Kaplanova 2252/8, 148 00 Praha 4	04.12.2023	negativní	-
12	UNI Promotion s.r.o.	Šlikova 293/31, 169 00 Praha 6	01.12.2023	negativní	-
13	Správa železnic s.o.	Dlážděná 1003/7, 110 00 Praha 1	15.12.2023	pozitivní	.pdf
14	Starnet s.r.o.	Žižkova 226/3, 370 01 České Budějovice	20.12.2023	negativní	-
15	Sys-DataCom - Fine Technology Outsource s.r.o.	Tylova 473/27, 301 00 Plzeň	27.11.2023	negativní	-
16	Technické služby Tábor s.r.o.	kpt. Jaroše 2418, 390 03 Tábor - Klokoty	29.11.2023	negativní	.pdf
17	T-Mobile a.s.	Tomíčkova 2144/1, 148 00 Praha 4	27.11.2023	negativní	-
18	TwigoNet Europe, SE	Podnikatelská 553, 190 11 Praha-Běchovice	11.12.2023	negativní	.pdf
19	Vodafone Czech Republic a.s.	Náměstí Junkových 2, 155 00 Praha 5	27.11.2023	negativní	-
20	ČEVAK a.s.	Severní 2264/8, 370 10 České Budějovice	27.11.2023	negativní	.pdf
21	Ministerstvo Obrany	Svatoplukova 2687/84, 662 10 Brno	07.12.2023	negativní	-

Bytes Tábor s.r.o.
BYTES Tábor s.r.o. Kpt. Jaroše 2418 39003 Tábor

SAGASTA s.r.o.
Ing. David Kuczik
Novodvorská 1010/14
142 00 Praha

vaše značka	naše značka	vyřizuje / linka	Tábor dne
2023413231	KD – 096 – 23	Dařena 155	27.11.2023

Věc: Vyjádření ke stavbě: **Tábor – lávka pro pěší trať Tábor - Bechyně.**

V příloze zasílám situaci teplovodních rozvodů v majetku Bytes Tábor s.r.o. v dané lokalitě.

Kamil Dařena
vedoucí tepelného hospodářství
Bytes Tábor s.r.o.

BYTES Tábor s.r.o.
kpt. Jaroše 2418
390 03 Tábor – Klokoty
IČ 62502573
-7-

Teplovod v majetku
KD-14-22 Bytes Tábor s.r.o.
KD-096-23

BYTES Tábor s.r.o.
kpt. Jaroše 2418
390 03 Tábor – Klokoty
IČ 62502573
-7-

...\Bentley\pol.dgn 28.4.2022 6:29:35

ČD-TELEMATIKA

Ing. Dávid Kuczik
SAGASTA s.r.o.
Novodvorská 1010/14
142 00 Praha

Číslo jednací	2202300763	**Vyřizuje**	Lucie Svojanovská
Datum	5.12.2023	**telefon**	+420972625006
Váš dopis zn.	2023413231	**e-mail**	Lucie.Svojanovska@cdt.cz
ze dne	27.11.2023		

Věc:
Vyjádření k existenci sítí elektronických komunikací - Informace o poloze

Název stavby: **Lávka pro pěší - trať Tábor-Bechyně**

V zájmovém území určeném a vyznačeném žadatelem **se nenachází** prostředky sítí elektronických komunikací **v majetku ČD - Telematiky a.s.** nebo **v majetku jiných vlastníků**, kteří pověřili správou svých sítí elektronických komunikací ČD - Telematiku a.s. a zájmové území nezasahuje do ochranného pásma těchto sítí dle §102 zák. č.127/2005 Sb., o elektronických komunikacích.

Vyjádření k prostředkům sítí elektronických komunikací Správy železnic s.o. ve správě ČD - Telematiky a.s. vám bude vyhotoveno samostatně.

Vyjádření pozbývá platnosti dne 5.12.2025

Počet příloh: 1

ČD - Telematika a.s.
Pernerova 2819/2a
130 00 Praha 3

Žádost je možné podávat elektronicky na vyjadreni.cdt.cz nebo e-mailem na helpdesk@cdt.cz.

ČD-TELEMATIKA

Příloha k vyjádření číslo jednací: 2202300763
Přehledka
Podkladová data (c) ČUZK

C-Energy Planá s.r.o.
Průmyslová 748
391 02 PLANÁ NAD LUŽNICÍ

SAGASTA s.r.o.
Novodvorská 1010/14
142 00 PRAHA

Váš dopis značka:	
Ze dne:	27.11.2023
Naše značka:	RT165/2023/Gregor
Vyřizuje:	Antonín Gregor
Tel:	602 391 281
E – mail:	antonin.gregor@c-energy.cz
Datum:	20.12.2023

Vyjádření – lávka pro pěší - trať Tábor-Bechyně

C-Energy Planá s.r.o. nemá v zájmovém území inženýrské sítě.

S pozdravem

C-Energy Planá s.r.o.
Průmyslová 748
Planá nad Lužnicí
391 02 p. Sezimovo Ústí
DIČ: CZ25106481

Antonín Gregor
Vedoucí oddělení Rozvody tepla

Žadatel:
SAGASTA s.r.o.
Kuczik Dávid Ing.
Novodvorská 1010/14
14200 Praha

IČO: 04598555

Evid. číslo žádosti: 2023413231
Evid. číslo subjektu: 0000000308

C-Energy Planá s.r.o.
Průmyslová 748
391 02 Planá nad Lužnicí

Žádám Vás o vyjádření k technické infrastruktuře z důvodu:
Existence sítí

Název akce:
Lávka pro pěší – trať Tábor-Bechyně

Výška stavby (m): 5

Přílohy (názvy souborů příloh):
situace.pdf

Vybraný způsob doručení vyjádření: e-mailem

Žádost vytvořena: 27.11.2023

S pozdravem

Kuczik Dávid Ing.

Telefon: | Mobil: +420720053341 | E-mail: david.kuczik@sagasta.cz

Evid. č. žádosti: 2023413231
Pořadové číslo polygonu: 1
Katastrální území: Čelkovice (Tábor) 619418; Tábor (Tábor) 764701
Popis polygonu: Lávka

Polygon 1 - Mapa širších vztahů

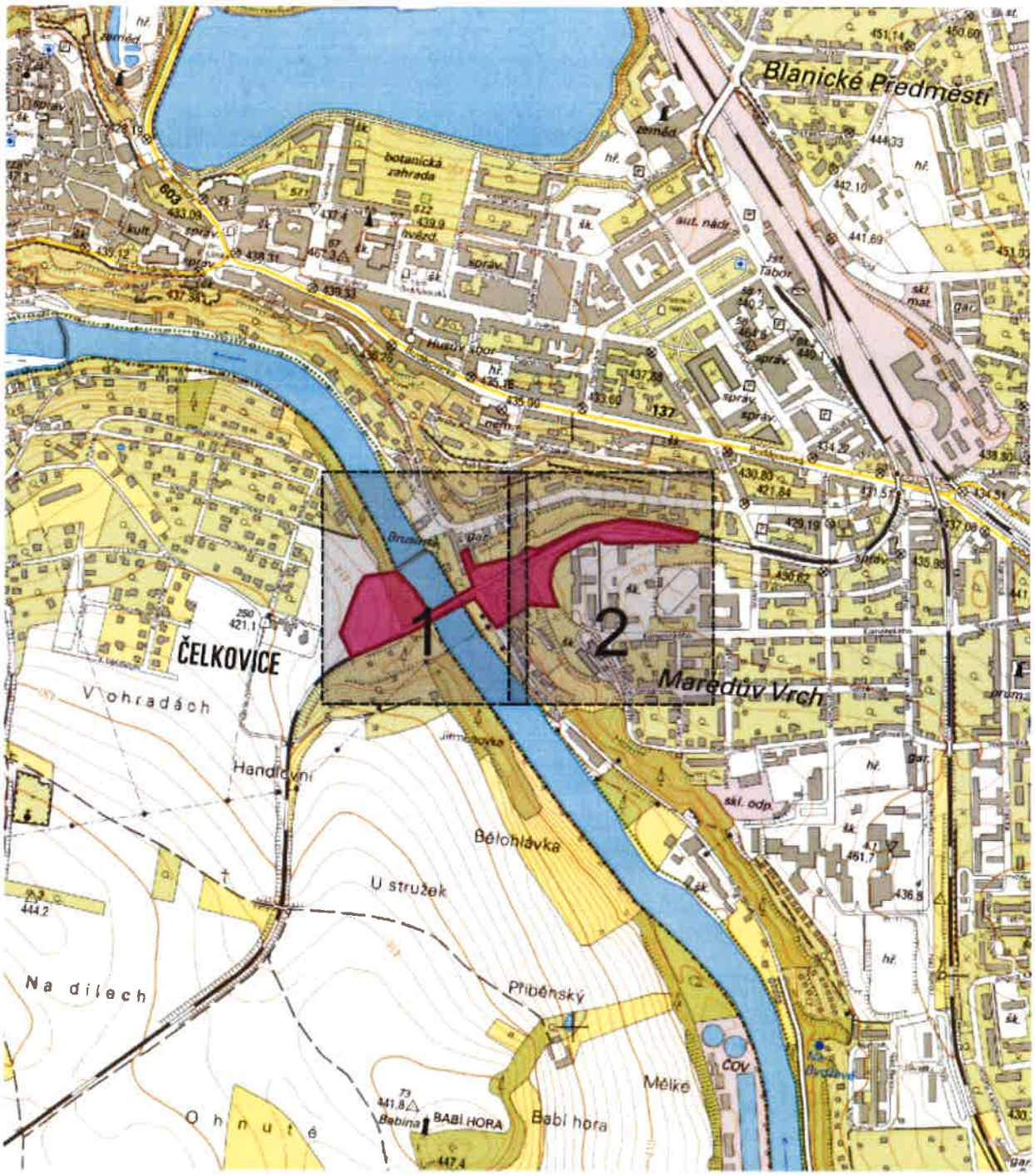

0 100 200 300m

Podkladová data © ČÚZK

Evid. č. žádosti: 2023413231
Pořadové číslo polygonu: 1
Katastrální území: Čelkovice (Tábor) 619418; Tábor (Tábor) 764701
Popis polygonu: Lávka

Polygon 1 - Detail - list atlasu 1/2

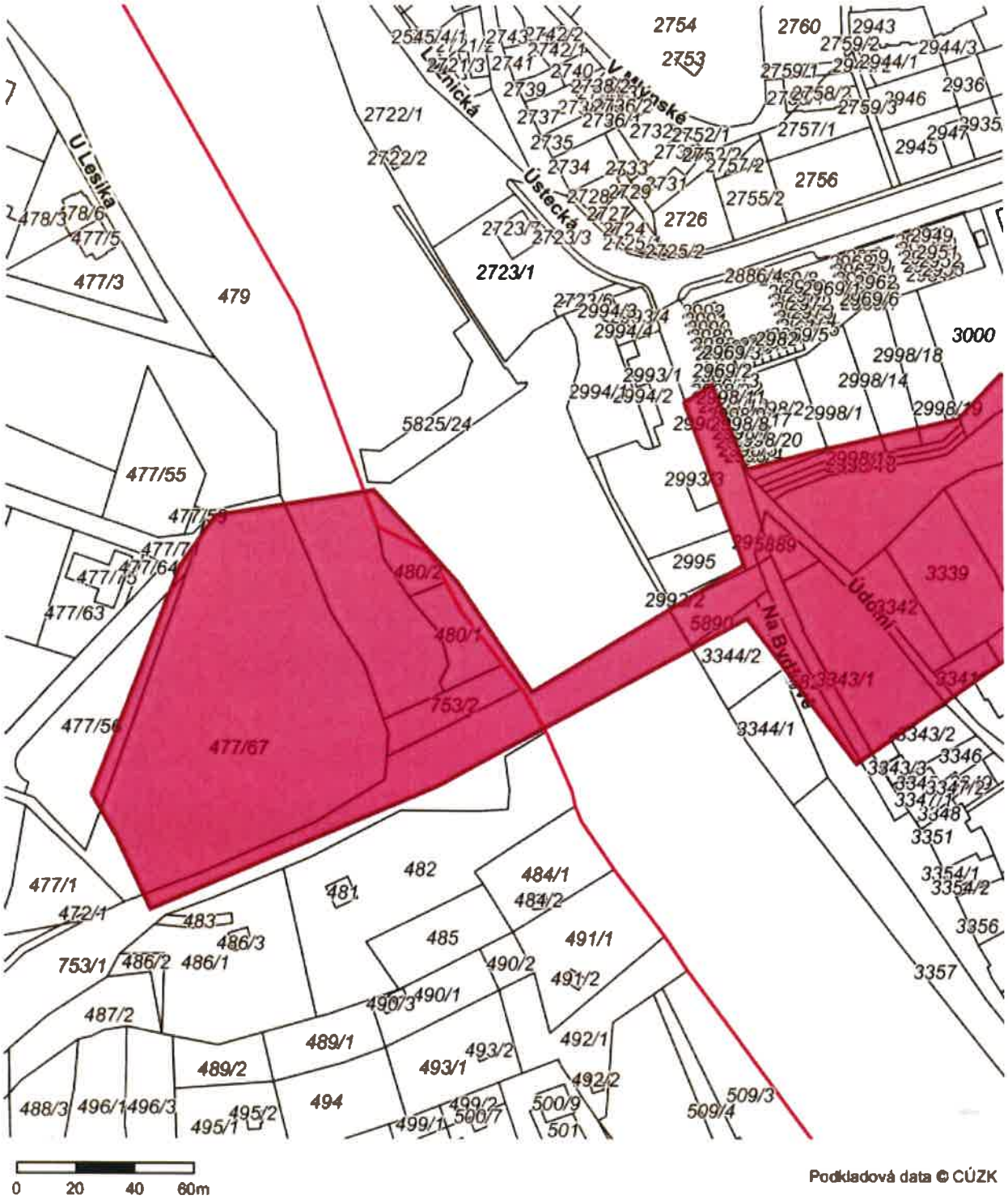

0 20 40 60m

Podkladová data © ČÚZK

Evid. č. žádosti: 2023413231
Pořadové číslo polygonu: 1
Katastrální území: Čelkovice (Tábor) 619418; Tábor (Tábor) 764701
Popis polygonu: Lávka

Polygon 1 - Detail - list atlasu 2/2

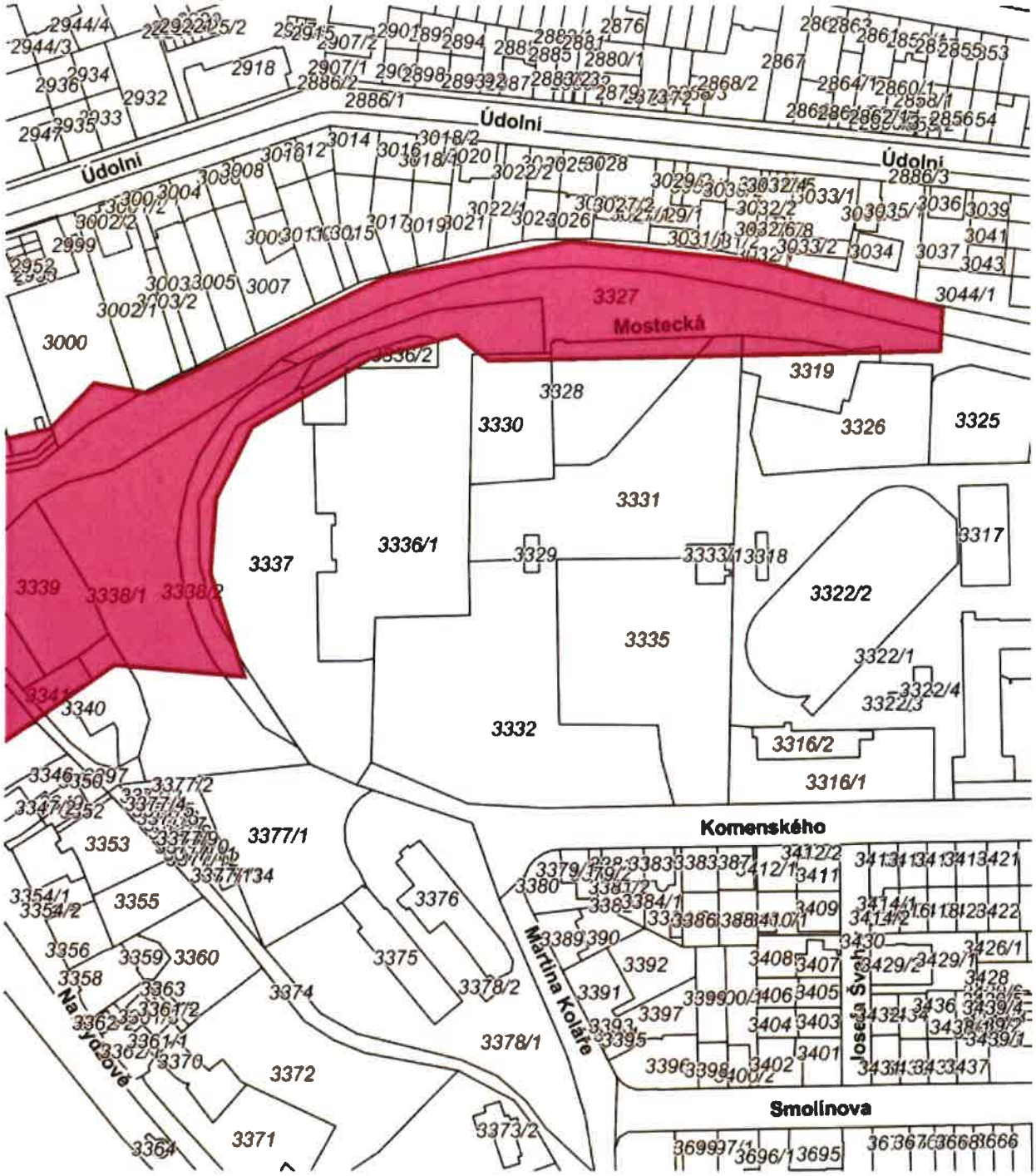

0 20 40 60m

Podkladová data © ČÚZK

Dávid Ing. Kuczik
SAGASTA s.r.o.
Novodvorská 1010/14
14200 Praha

Dne: 27.11.2023
Vaše č.j.: 2023413231
Naše č. j.: 14487/23

Věc: Lávka pro pěší – trať Tábor-Bechyně

K Vašemu dotazu ze dne 27.11.2023 sdělujeme, že v k.ú. Čelkovice, Tábor se v místě, které bylo vymezeno ve Vaší žádosti (viz níže), nenachází podzemní dálkové zařízení ani nadzemní objekty, jejichž vlastníkem či provozovatelem je společnost ČEPRO, a.s., a místo není dotčeno ani jinými jejími zájmy.
Vymezené území:
Čelkovice, Tábor

Platnost tohoto sdělení je 12 měsíců ode dne jeho vyhotovení.

ČEPRO, a.s.
oddělení evidence a správy nemovitostí

Sdělení je generováno automaticky ze software evidenci síti technické infrastruktury a zařízení ČEPRO,a.s.. Kontakt pro případ dotazů: Jana Pólová, tel. 221/968 129, email: jana.polova@ceproas.cz

Dávid Kuczik
SAGASTA s.r.o.
Novodvorská 1010
142 00 Praha

(dále jen „**žadatel**“)

Číslo žádosti	**Naše značka**	**Vyřizuje / linka / e-mail**	**Místo odeslání / dne**
202322116	22116/2023/CEPS	Michal Rotbauer / +420381107239 / rotbauer@ceps.cz	Praha / 27. 11. 2023

Sdělení o poloze technické infrastruktury (přenosové soustavy) podle § 161 zákona č. 183/2006 Sb., stavební zákon

Název záměru: Lávka pro pěší – trať Tábor-Bechyně *(dále jen „**Záměr**“)*

Vážený žadateli,

na základě Vaší žádosti o vydání sdělení podle § 161 zákona č. 183/2006 Sb., stavební zákon, Vám sdělujeme následující.

V území označeném Vaším polygonem (viz příloha č. 1 a 2 tohoto sdělení) se nenachází žádné zařízení přenosové soustavy, ani jeho ochranné pásmo.

Toto sdělení má platnost do 27. 11. 2025

S pozdravem

ČEPS, a.s.

ČEPS, a.s.
Elektrárenská 774/2
101 52 Praha 10
DIČ: CZ25702556

Vedeme elektřinu nejvyššího napětí

Přílohy:

1) Polygon zájmového území

2) Seznam parcel a katastrálních území dotčených polygonem zájmového území

Vedeme elektřinu nejvyššího napětí

Příloha č. 2 - Seznam parcel a katastrálních území dotčených polygonem zájmového území

Kód katastrálního území	Katastrální území	Parcelní číslo
619418	Čelkovice	479
619418	Čelkovice	480/1
619418	Čelkovice	480/2
619418	Čelkovice	753/2
619418	Čelkovice	753/1
619418	Čelkovice	477/56
619418	Čelkovice	477/67
619418	Čelkovice	477/71
764701	Tábor	2993/1
764701	Tábor	2993/2
764701	Tábor	2995
764701	Tábor	2997
764701	Tábor	2998/1
764701	Tábor	2998/2
764701	Tábor	2998/3
764701	Tábor	2998/14
764701	Tábor	2998/15
764701	Tábor	2998/16
764701	Tábor	2998/18
764701	Tábor	2998/19
764701	Tábor	3000
764701	Tábor	3002/1
764701	Tábor	3319
764701	Tábor	3327
764701	Tábor	3328
764701	Tábor	3330
764701	Tábor	3331
764701	Tábor	3337
764701	Tábor	3338/1
764701	Tábor	3338/2
764701	Tábor	3339
764701	Tábor	3340
764701	Tábor	3341
764701	Tábor	3342
764701	Tábor	3343/1
764701	Tábor	3343/2
764701	Tábor	3344/2
764701	Tábor	5824/1
764701	Tábor	5888
764701	Tábor	5889
764701	Tábor	5890
764701	Tábor	2993/3
764701	Tábor	2996/1
764701	Tábor	2996/2
764701	Tábor	5824/14

ČEPS, a. s., Elektrárenská 774/2, 101 52 Praha 10, tel.: +420 211 044 111, fax.: +420 211 044 568, IČ: 257 02 556, DIČ: CZ25702556
bankovní spojení: Komerční banka, Praha 1, č.ú. 19-3312670277/0100, www.ceps.cz
společnost je zapsána v obchodním rejstříku vedeném u Městského soudu v Praze, oddíl B, vložka 559

764701	Tábor	5825/6
764701	Tábor	3336/1
764701	Tábor	3336/2

ČEPS, a. s., Elektrárenská 774/2, 101 52 Praha 10, tel.: +420 211 044 111, fax.: +420 211 044 568, IČ: 257 02 556, DIČ: CZ25702556
bankovní spojení: Komerční banka, Praha 1, č.ú. 19-3312670277/0100, www.ceps.cz
společnost je zapsána v obchodním rejstříku vedeném u Městského soudu v Praze, oddíl B, vložka 559

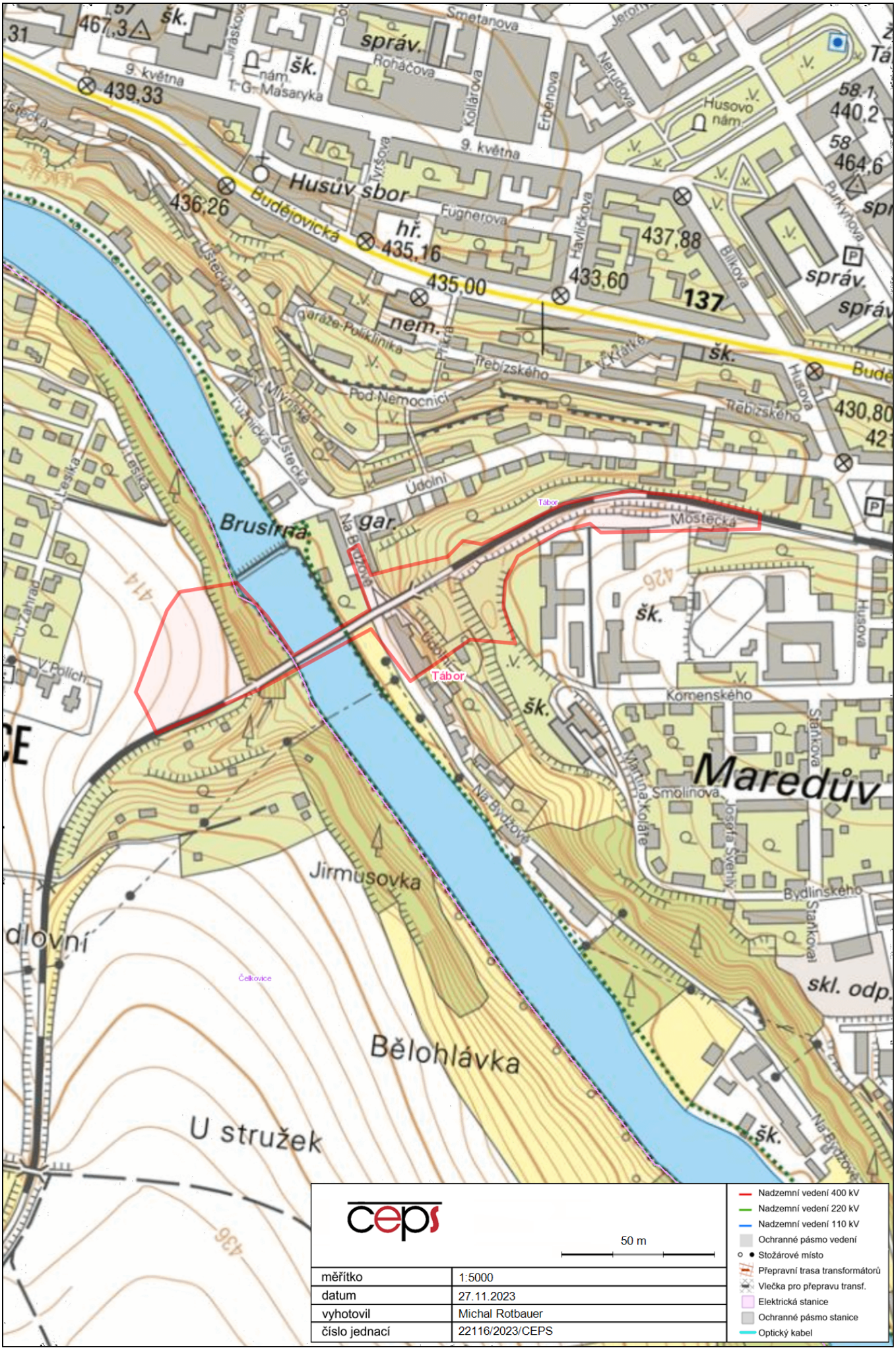

měřítko	1:5000
datum	27.11.2023
vyhotovil	Michal Rotbauer
číslo jednací	22116/2023/CEPS

50 m

- Nadzemní vedení 400 kV
- Nadzemní vedení 220 kV
- Nadzemní vedení 110 kV
- Ochranné pásmo vedení
- Stožárové místo
- Přepravní trasa transformátorů
- Vlečka pro přepravu transf.
- Elektrická stanice
- Ochranné pásmo stanice
- Optický kabel

SAGASTA s.r.o.

Novodvorská 1010 /14

14200 Praha

Váš dopis značky / ze dne	Naše značka	Vyřizuje	Místo odeslání / dne
0000134201 / 27.11.2023	UPTS/OS/348852/2023	Simona Hulíková	Praha / 28.11.2023

Věc: Vyjádření k existenci podzemních sítí spol. České Radiokomunikace, a.s.

Účel: Existence sítí

Akce: Lávka pro pěší – trať Tábor-Bechyně

K Vaší žádosti o vyjádření k existenci sítí Vám sdělujeme, že ve Vámi vyznačeném/řešeném území nedojde ke styku s žádným podzemním vedením/zařízením v naší správě.

Vyjádření o existenci našich sítí je informativní a NESLOUŽÍ pro jakoukoliv formu STAVEBNÍHO ŘÍZENÍ.

S pozdravem

Za správnost:

České Radiokomunikace a.s.
Skokanská 2117/1
169 00 Praha 6
(53)

Václav Kučera
Specialista ochrany sítě

Příloha: Daňový doklad

Platnost tohoto vyjádření je jeden rok od data vystavení, tj. do 28.11.2024

PIN: 9193

Úhradu částky za vyjádření proveďte na účet Českých Radiokomunikací, a.s. Číslo účtu Českých Radiokomunikací, a.s. vč. variabilního symbolu naleznete na přiloženém Zjednodušeném daňovém dokladu.

Žádost č. j. UPTS/OS/348852/2023

Zájmové území

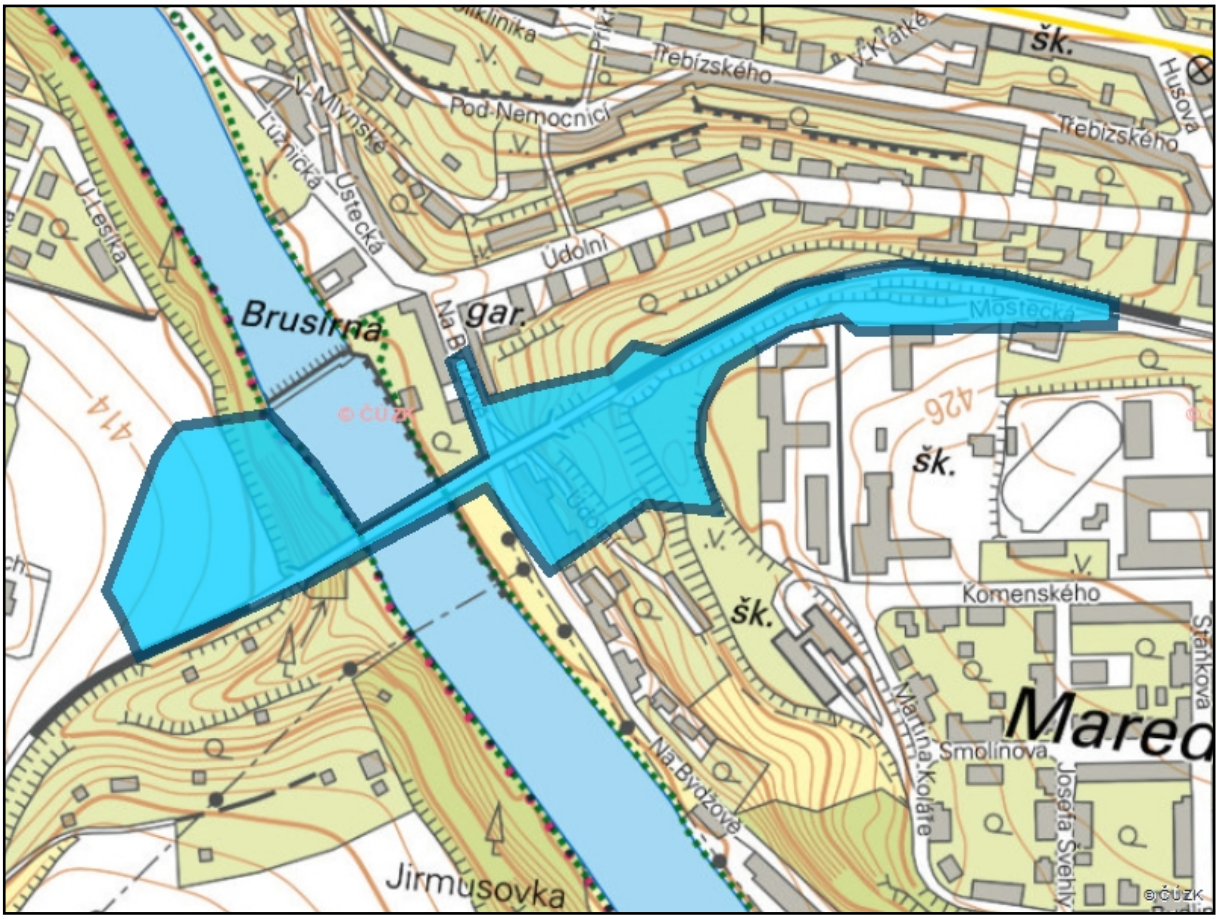

Poznámka: Upozorňujeme Vás, že toto stanovisko **NELZE** uplatnit pro umístění a provoz větrných elektráren.

VYJÁDŘENÍ O EXISTENCI SÍTĚ ELEKTRONICKÝCH KOMUNIKACÍ společnosti CETIN a.s. („Vyjádření“)

A VŠEOBECNÉ PODMÍNKY OCHRANY SÍTĚ ELEKTRONICKÝCH KOMUNIKACÍ společnosti CETIN a.s. („Všeobecné podmínky ochrany SEK“)

toto Vyjádření a Všeobecné podmínky ochrany SEK je vydané dle ustanovení § 101 zákona č. 127/2005 Sb., o elektronických komunikacích a o změně některých souvisejících zákonů, v platném znění („**Zákon o elektronických komunikacích**“), a dle ustanovení § 161 zákona č. 183/2006 Sb., o územním plánování a stavebním řádu, v platném znění („**Stavební zákon**“), a dle příslušných ustanovení zákona č. 89/2012 Sb., občanského zákoníku, v platném znění („**Občanský zákoník**“)

Číslo jednací: 335067/23 **Číslo žádosti: 0123 486 782 („Žádost”)**

Název akce („**Stavba**“)	Lávka pro pěší ? trať Tábor-Bechyně	
Důvod vydání Vyjádření („**Důvod vyjádření**“)	Informace o poloze sítě	
Žadatel	SAGASTA s.r.o., kontaktní osoba: Dávid Kuczik, Novodvorská 1010/14, Praha, 14200	
Stavebník	-- neuvedeno --, , -- neuvedeno --, 0	
Zájmové území	Okres	Tábor
	Obec	Tábor
	Kat. území / č. parcely	Čelkovice; Tábor
Platnost Vyjádření		**27. 11. 2025 („Den konce platnosti Vyjádření“)**

Žadatel Žádostí určil a vyznačil Zájmové území, jakož i určil Důvod Vyjádření.

Na základě určení a vyznačení Zájmového území Žadatelem a na základě určení Důvodu Vyjádření vydává společnost CETIN a.s. následující Vyjádření:

Dojde ke střetu se sítí elektronických komunikací (dále jen „**SEK**“) společnosti **CETIN a.s.**

(I) Na Žadatelem určeném a vyznačeném Zájmovém území se vyskytuje SEK společnosti CETIN a.s.; a

(II) Stavebník nebo jím pověřená třetí osoba je povinen řídit se Všeobecnými podmínkami ochrany SEK, které jsou nedílnou součástí Vyjádření; a

(III) pro případ, že bude nezbytné přeložení SEK, zajistí vždy takové přeložení SEK její vlastník, společnost CETIN a.s. Stavebník, který vyvolal překládku SEK je dle ustanovení § 104 odst. 17 Zákona o elektronických komunikacích povinen uhradit společnosti CETIN a.s. veškeré náklady na nezbytné úpravy dotčeného úseku SEK, a to na úrovni stávajícího technického řešení; a

(IV) pro účely přeložení SEK dle bodu (III) tohoto Vyjádření je Stavebník povinen uzavřít se společností CETIN a.s. Smlouvu o realizaci překládky SEK; a

(V) **Stavebník a/nebo Žadatel není oprávněn užít toto Vyjádření k podání jakékoliv žádosti o vydání jakéhokoliv správního rozhodnutí či jiného rozhodnutí majícího obdobný charakter.**

Číslo jednací: 335067/23 Číslo žádosti: 0123 486 782

Vyjádření je platné pouze pro Zájmové území určené a vyznačené Žadatelem, jakož i pro Důvod Vyjádření stanovený a určený Žadatelem v Žádosti.

Vyjádření pozbývá platnosti i) dnem, kdy je Žadatelem a/nebo Stavebníkem použito k podání žádosti o vydání jakéhokoliv správního rozhodnutí či jiného rozhodnutí majícího obdobný charakter a/nebo dnem zahájení jakéhokoliv správního rozhodnutí či jiného rozhodnutí majícího obdobný charakter, ve kterém bylo Vyjádření použito, ii) uplynutím doby platnosti v tomto Vyjádření uvedené, iii) změnou rozsahu Zájmového území či změnou Důvodu Vyjádření uvedeného v Žádosti a/nebo iv) porušením Všeobecných podmínek ochrany SEK, to vše v závislosti na tom, která ze skutečností rozhodná pro pozbytí platnosti Vyjádření nastane nejdříve.

Společnost CETIN a.s. vydáním tohoto Vyjádření poskytla Žadateli pro Žadatelem určené a vyznačené Zájmové území veškeré informace o SEK dostupné společnosti CETIN a.s. ke dni podání Žádosti.

Ze strany společnosti CETIN a.s. může v některých případech docházet ke zpracování Vašich osobních údajů. Ke zpracování Vašich osobních údajů dochází vždy v souladu s platnými právními předpisy. Konkrétní zásady a podmínky zpracování osobních údajů společností CETIN a.s. jsou dostupné na stránce https://www.cetin.cz/zasady-ochrany-osobnich-udaju.

V případě dotazů k Vyjádření kontaktujte prosím asistenční linku 238 461 111.

Přílohami Vyjádření jsou:

- *Všeobecné podmínky ochrany SEK*
- *Informace k vytýčení SEK ve vlastnictví společnosti CETIN a.s.*
- *Situační výkres (obsahuje Zájmové území určené a vyznačené Žadatelem a výřezy účelové mapy SEK)*

Vyjádření vydala společnost **CETIN a.s.** dne: 27. 11. 2023.

CETIN a.s.
Českomoravská 2510/19, Libeň
190 00 Praha 9
DIČ: CZ04084063
102

Číslo jednací: 335067/23 Číslo žádosti: 0123 486 782

VŠEOBECNÉ PODMÍNKY OCHRANY SÍTĚ ELEKTRONICKÝCH KOMUNIKACÍ společnosti CETIN a.s.

1. PLATNOST VŠEOBECNÝCH PODMÍNEK

i) Tyto Všeobecné í podmínky ochrany sítě elektronických komunikací (dále jen „**VPOSEK**“) tvoří součást Vyjádření (jak je tento pojem definován níže v článku 2 VPOSEK).
ii) V případě rozporu mezi Vyjádřením a těmito VPOSEK mají přednost ustanovení Vyjádření, pokud není těmito VPOSEK stanoveno jinak.

2. DEFINICE

Níže uvedené termíny, jsou-li použity v těchto VPOSEK a uvozeny velkým písmenem, mají následující význam:

„**CETIN**“ znamená CETIN a.s. se sídlem Českomoravská 2510/19, Libeň, 190 00 Praha 9, IČO: 04084063, zapsaná v obchodním rejstříku vedeném Městským soudem v Praze pod spz. B 20623;
„**Den**“ je kalendářní den;
„**Kabelovod**“ podzemní zařízení sestávající se z tělesa Kabelovodu a kabelových komor, sloužící k zatahovaní kabelů a ochranných trubek;
„**Občanský zákoník**“ znamená zákon č. 89/2012 Sb., občanský zákoník, ve znění pozdějších předpisů;
„**POS**“ je zaměstnanec společnosti CETIN, pověřený ochranou sítě, Milan Čechtický, tel.: 606 694 025, e-mail: milan.cechticky@cetin.cz;
„**Pracovní den**“ znamená Den, který není v České republice dnem pracovního klidu nebo státem uznaným svátkem;
„**Příslušné požadavky**“ znamená jakýkoli a každý příslušný právní předpis, vč. technických norem, nebo normativní právní akt veřejné správy či samosprávy, nebo jakékoli rozhodnutí, povolení, souhlas nebo licenci, včetně podmínek, které s ním souvisí;
„**Překládka**“ je stavba spočívající ve změně trasy vedení SEK ve vlastnictví CETIN nebo přemístění zařízení SEK ve vlastnictví CETIN; Stavebník, který Překládku vyvolal, je dle ustanovení § 104 odst. 17 Zákona o elektronických komunikacích povinen uhradit společnosti CETIN veškeré náklady na nezbytné úpravy dotčeného úseku SEK, a to na úrovni stávajícího technického řešení;
„**SEK**“ je síť elektronických komunikací ve vlastnictví CETIN;
„**Stavba**“ je stavba a/nebo činnosti ve vztahu, k níž bylo vydáno Vyjádření, a je prováděna Stavebníkem a/nebo Žadatelem v souladu s Příslušnými požadavky, povolená příslušným správním rozhodnutím vydaným dle Stavebního zákona;
„**Stavebník**“ je osoba takto označená ve Vyjádření;
„**Stavební zákon**“ je zákon č. 183/2006 Sb., o územním plánování a stavebním řádu;
„**Vyjádření**“ je vyjádření o existenci sítě elektronických komunikací vydané společností CETIN dne 27. 11. 2023 pod č.j 335067/23;
„**Zájmové území**“ je území označené Žadatelem a/nebo Stavebníkem v Žádosti;
„**Situační výkres**“ je výkres, který je přílohou Vyjádření a obsahuje Zájmové území určené a vyznačené Žadatelem v Žádosti a výřezy účelové mapy SEK;
„**Zákon o elektronických komunikacích**“ je zákon č. 127/2005 Sb., o elektronických komunikacích a o změně některých souvisejících zákonů, ve znění pozdějších předpisů;
„**Žadatel**“ je osoba takto označená ve Vyjádření.
„**Žádost**“ je žádost, kterou Žadatel a/nebo Stavebník požádal CETIN o vydání Vyjádření.

3. PLATNOST A ÚČINNOST VPOSEK

Tyto VPOSEK jsou platné a účinné Dnem odeslání Vyjádření na i) adresu elektronické pošty Stavebníka a/nebo Žadatele uvedenou v Žádosti nebo ii) adresu pro doručení prostřednictvím poštovní přepravy uvedenou Stavebníkem a/nebo Žadatelem v Žádosti.

4. OBECNÁ PRÁVA A POVINNOSTI STAVEBNÍKA A/NEBO ŽADATELE

(i) Stavebník, Žadatel je výslovně srozuměn s tím, že SEK je veřejně prospěšným zařízením, byla zřízena ve veřejném zájmu a je chráněna Příslušnými požadavky.
(ii) SEK je chráněna ochranným pásmem, jehož rozsah je stanoven (a) ustanovením § 102 Zákona o elektronických komunikacích a/nebo (b) právními předpisy účinnými před Zákonem o elektronických komunikacích, není-li Příslušnými požadavky stanoveno jinak.
(iii) Stavebník, Žadatel nebo jím pověřená třetí osoba, je povinen při provádění Stavby nebo jiných prací, při odstraňování havárií a projektování staveb, řídit se Příslušnými požadavky, správnou praxí v oboru stavebnictví a technologickými postupy a je povinen učinit veškerá nezbytná opatření vyžadovaná Příslušnými požadavky k ochraně SEK před poškozením. Povinnosti dle tohoto odstavce má Stavebník rovněž ve vztahu k SEK, které se nachází mimo Zájmové území.
(iv) Při zjištění jakéhokoliv rozporu mezi údaji v Situačním výkresu, který je přílohou Vyjádření a skutečným stavem, je Stavebník a/nebo Žadatel povinen bez zbytečného odkladu, nejpozději Den následující po zjištění takové skutečnosti, zjištěný rozpor oznámit POS.
(v) Stavebník, Žadatel nebo jím pověřená třetí osoba, je povinen každé poškození či krádež SEK bezodkladně, nejpozději Den následující po zjištění takové skutečnosti, oznámit takovou skutečnost dohledovému centru společnosti CETIN na telefonní číslo +420 238 464 190.
(vi) Bude-li Stavebník, Žadatel nebo jím pověřená třetí osoba na společnosti CETIN požadovat, aby se jako účastník správního řízení, pro jehož účely bylo toto Vyjádření vydáno, vzdala práva na odvolání proti rozhodnutí vydanému ve správním řízení, je oprávněn kontaktovat POS.

5. POVINNOSTI STAVEBNÍKA PŘI PŘÍPRAVĚ STAVBY

(i) Při projektování Stavby je Stavebník povinen zajistit, aby projektová dokumentace Stavby (i) zohledňovala veškeré požadavky na ochranu SEK vyplývající z Příslušných požadavků, zejména ze Zákona o elektronických komunikacích a Stavebního zákona, (ii) respektovala správnou praxi v oboru stavebnictví a technologické postupy a (iii) umožňovala, aby i po provedení a umístění Stavby dle takové projektové dokumentace byla společnost CETIN, jako vlastník SEK schopna bez jakýkoliv omezení a překážek provozovat SEK, provádět údržbu a opravy SEK.
(ii) Nebude-li možné projektovou dokumentací zajistit některý, byť i jeden z požadavků dle předchozího odstavce (i) a/nebo umístění Stavby by mohlo způsobit, že nebude naplněn některý, byť i jeden z požadavků dle předchozího odstavce (i), vyvolá Stavebník Překládku.
(iii) Při projektování Stavby, která se nachází nebo je u ní zamýšleno, že se bude nacházet v ochranném pásmu radiových tras společnosti CETIN a překračuje výšku 15 m nad zemským povrchem, a to včetně dočasných objektů zařízení staveniště (jeřáby, konstrukce, atd.) je Stavebník povinen písemně kontaktovat POS za účelem získání konkrétního stanoviska a podmínek k ochraně radiových tras společnosti CETIN a pro určení, zda Stavba vyvolá Překládku. Ochranné pásmo radiových tras v šíři 50m je zakresleno do situačního výkresu, který je součástí tohoto Vyjádření.

VŠEOBECNÉ PODMÍNKY OCHRANY SÍTĚ ELEKTRONICKÝCH KOMUNIKACÍ společnosti CETIN a.s.

(iv) Pokud se v Zájmovém území nachází podzemní silové vedení (NN) ve vlastnictví společnosti CETIN, je Stavebník povinen ve vztahu k projektové dokumentaci zajistit totéž, co je uvedeno pod písm (i) tohoto článku 5, přičemž platí, že Stavebník vyvolá Překládku v případech uvedených pod písm (ii) tohoto článku 5.

(v) Stavebník je povinen při projektování Stavby, která je stavbou (a) zařízení silových elektrických sítí (VN, VVN a ZVVN) a/nebo (b) trakčních vedení, provést výpočet či posouzení rušivých vlivů na SEK, zpracovat ochranná opatření, to vše dle a v souladu s Příslušnými požadavky. Stavebník je povinen nejpozději třicet (30) Dnů před podáním žádosti o vydání příslušného správního rozhodnutí k umístění Stavby dle Stavebního zákona předat POS výpočet či posouzení rušivých vlivů na SEK a zpracovaná ochranná opatření.

(vi) Je-li Stavba v souběhu s Kabelovodem, nebo Kabelovod kříží, je Stavebník povinen nejpozději ke Dni, ke kterému započne se zpracováním projektové dokumentace ke Stavbě, oznámit POS a projednat s POS (a) veškeré případy, kdy trajektorie podvrtů a protlaků budou vedeny ve vzdálenosti menší, než je 1,5 m od Kabelovodu a (b) jakékoliv výkopové práce, které budou nebo by mohly být vedeny v úrovni či pod úrovní Kabelovodu nebo kabelové komory.

(vii) Je-li Stavba umístěna nebo má být umístěna v blízkosti Kabelovodu, ve vzdálenosti menší, než jsou 2 m nebo kříží-li Stavba Kabelovod ve vzdálenosti menší, než je 0,5 m nad nebo kdekoli pod Kabelovodem, je Stavebník povinen předložit POS k posouzení zakreslení Stavby v příčných řezech, přičemž do příčného řezu je Stavebník rovněž povinen zakreslit profil kabelové komory.

6. POVINNOSTI STAVEBNÍKA PŘI PROVÁDĚNÍ STAVBY

(i) Stavebník je před započetím jakýchkoliv zemních prací ve vztahu ke Stavbě povinen vytýčit trasu SEK na terénu dle Příslušných požadavků a dle Stavebního zákona. S vytýčenou trasou SEK je Stavebník povinen seznámit všechny osoby, které budou anebo by mohly zemní práce ve vztahu ke Stavbě provádět. V případě porušení této povinnosti bude Stavebník odpovědný společnosti CETIN za náklady a škody, které porušením této povinnosti společnosti CETIN vzniknou a je povinen je společnosti CETIN uhradit.

(ii) Pět (5) Pracovních dní před započetím jakýchkoliv prací ve vztahu ke Stavbě je Stavebník povinen oznámit společnosti CETIN, že zahájí práce či činnosti ve vztahu ke Stavbě. Písemné oznámení dle předchozí věty zašle Stavebník na adresu elektronické pošty POS a bude obsahovat minimálně číslo jednací Vyjádření a kontaktní údaje Stavebníka.

(iii) Stavebník je povinen zabezpečit a zajistit SEK proti mechanickému poškození, a to zpravidla dočasným umístěním silničních betonových panelů nad kabelovou trasou SEK. Do doby, než je zajištěna a zabezpečena ochrana SEK proti mechanickému poškození, není Stavebník oprávněn přejíždět vozidly nebo stavební mechanizací kabelovou trasu SEK. Při přepravě vysokých nákladů nebo při projíždění stroji, vozidly či mechanizací pod nadzemním vedením SEK je Stavebník povinen prověřit, zda výška nadzemního vedení SEK je dostatečná a umožňuje spolehlivý a bezpečný způsob přepravy nákladu či průjezdu strojů, vozidel či mechanizace.

(iv) Při provádění zemních prací v blízkosti SEK je Stavebník povinen postupovat tak, aby nedošlo ke změně hloubky uložení nebo prostorového uspořádání SEK. V místech, kde SEK vystupuje ze země do budovy, rozváděče, na sloup apod. je Stavebník povinen vykonávat zemní práce se zvýšenou mírou opatrnosti, výkopové práce v blízkosti sloupů nadzemního vedení SEK je Stavebník povinen provádět v takové vzdálenosti od sloupu nadzemního vedení SEK, která je dostatečná k tomu, aby nedošlo nebo nemohlo dojít k narušení stability sloupu nadzemního vedení SEK. Stavebník je povinen zajistit, aby jakoukoliv jeho činností nedošlo bez souhlasu a vědomí společnosti CETIN (a) ke změně nivelety terénu, a/nebo (b) k výsadbě trvalých porostů, a/nebo (c) ke změně rozsahu a změně konstrukce zpevněných ploch. Pokud došlo k odkrytí SEK, je Stavebník povinen SEK po celou dobu odkrytí náležitě zabezpečit proti prověšení, poškození a odcizení.

(v) Zjistí-li Stavebník kdykoliv během provádění prací ve vztahu ke Stavbě jakýkoliv rozpor mezi údaji v projektové dokumentaci a skutečností, je povinen bezodkladně přerušit práce a oznámit zjištěný rozpor na adresu elektronické pošty POS. Stavebník není oprávněn pokračovat v pracích ve vztahu ke Stavbě do doby, než získá písemný souhlas POS s pokračováním prací.

(vi) Stavebník není bez předchozího písemného souhlasu společnosti CETIN oprávněn manipulovat s kryty kabelových komor, jakkoliv zakrývat vstupy do kabelových komor, a to ani dočasně, vstupovat do kabelových komor, jakkoliv manipulovat s případně odkrytými prvky SEK či s jakýmkoliv jiným zařízením se SEK souvisejícím. Rovněž bez předchozího písemného souhlasu společnosti CETIN není Stavebník oprávněn umístit nad trasou Kabelovodu jakoukoliv jinou síť technické infrastruktury v podélném směru.

(vii) Byla-li v souladu s Vyjádřením a těmito VPOSEK odkryta SEK je Stavebník povinen tři (3) Pracovní dny před zakrytím SEK písemně oznámit POS zakrytí SEK a vyzvat ho ke kontrole před zakrytím. Oznámení Stavebníka dle předchozí věty musí obsahovat minimálně předpokládaný Den zakrytí, číslo jednací Vyjádření a kontaktní údaje Stavebníka. Stavebník není oprávněn provést zakrytí do doby, než získá písemný souhlas POS se zakrytím.

7. ROZHODNÉ PRÁVO

Vyjádření a VPOSEK se řídí českým právem, zejména Občanským zákoníkem, Zákonem o elektronických komunikacích a Stavebním zákonem. Veškeré spory z Vyjádření či VPOSEK vyplývající budou s konečnou platností řešeny u příslušného soudu České republiky.

8. PÍSEMNÝ STYK

Písemným stykem či pojmem „písemně“ se pro účely Vyjádření a VPOSEK rozumí předání zpráv jedním z těchto způsobů:
- v listinné podobě;
- e-mailovou zprávou se zaručeným elektronickým podpisem dle zák. č. 227/2000 Sb., o elektronickém podpisu a o změně některých dalších zákonů (zákon o elektronickém podpisu), ve znění pozdějších předpisů;

9. ZÁVĚREČNÁ USTANOVENÍ

(i) Stavebník, Žadatel nebo jím pověřená třetí osoba je počínaje Dnem převzetí Vyjádření povinen užít informace a data uvedená ve Vyjádření pouze a výhradně k účelu, pro který mu byla tato poskytnuta. Stavebník, Žadatel nebo jím pověřená třetí osoba není oprávněn informace a data rozmnožovat, rozšiřovat, pronajímat, půjčovat či jinak umožnit jejich užívání třetí osobou bez předchozího písemného souhlasu společnosti CETIN.

(ii) Pro případ porušení kterékoliv z povinností Stavebníka, Žadatele nebo jím pověřené třetí osoby, založené Vyjádřením /nebo těmito VPOSEK je Stavebník, Žadatel či jím pověřená třetí osoba odpovědný za veškeré náklady a škody, které společnosti CETIN vzniknou porušením povinnosti Stavebníka, Žadatele nebo jím pověřené třetí osoby.

Číslo jednací: 335067/23 Číslo žádosti: 0123 486 782

Informace k vytyčení *SEK*

V případě požadavku na vytyčení *PVSEK* společnosti *CETIN a.s.* se, prosím, obracejte na společnosti uvedené níže.

CETIN a.s. - středisko Čechy jih

se sídlem: Českomoravská 2510/19, Libeň, 190 00 Praha 9
IČ: 04084063 DIČ: CZ04084063
kontakt: tel: 238461858, obslužná doba 8 - 14 hod, Ing. Vok Zdráhal, mobil: 776264550, 607056278; e-mail: vok.zdrahal@cetin.cz

GIS-STAVINVEX, a.s.

se sídlem: Pražská 1156, Pelhřimov
IČ: 25163558 DIČ: CZ25163558
kontakt: Petr Novák, mobil: 737 286 334, tel/fax: 596 541 102, e-mail: ostrava@gis-stavinvex.cz

Jan Koc

se sídlem: Protivín, Maletice 37, PSČ 39811
IČ: 76621278 DIČ: CZ500912233
kontakt: Jan Koc, mobil: 602 574 682, e-mail: jan.koc@iol.cz

Montela s.r.o.

se sídlem: Kněžskodvorská 535/25 , 370 04 České Budějovice
IČ: 14503026 DIČ: CZ 14503026
kontakt: Jana Krásná, tel.: 387020611, mobil: 602167642, e-mail: vytyceni@montela.cz

SITEL, spol. s r.o.

se sídlem: Baarova 957/15 Praha 4, PSČ 140 00, oblastní provozovna - Tábor , Dražická 55,390 03 Tábor-Náchod
IČ: 44797320 DIČ: CZ44797320
kontakt: Magdalena Čedíková, tel: 267 198 554, mobil: 724 748 833, e-mail: mcedikova@sitel.cz

TEMO-TELEKOMUNIKACE, a.s.

se sídlem: U Záběhlického zámku 233/15, 106 00 Praha 10
IČ: 25740253 DIČ: CZ25740253
kontakt: Michal Nun, mobil: 601 378 578, vytyceni@temo.cz

Zakom s.r.o.

se sídlem: Roháčova 2285 397 01 Písek
IČ: 25171747 DIČ: CZ25171747
kontakt: Jaroslav Zach, mobil: 602465216, e-mail: zakom@seznam.cz
Antonín Talafous, mobil: 721871644, e-mail: telekomunikace@zakompisek.cz

(tiskový formát A3) Příloha k Vyjádření č.j.: 335067/23 Číslo žádosti: 0123 486 782

SITUAČNÍ VÝKRES - ZÁJMOVÉ ÚZEMÍ

LEGENDA

hranice zájmového území k vyjádření

CETIN a.s.
Českomoravská 2510/19, Libeň
190 00 Praha 9
DIČ: CZ04084063
102

SITUAČNÍ VÝKRES - POLYGON 1

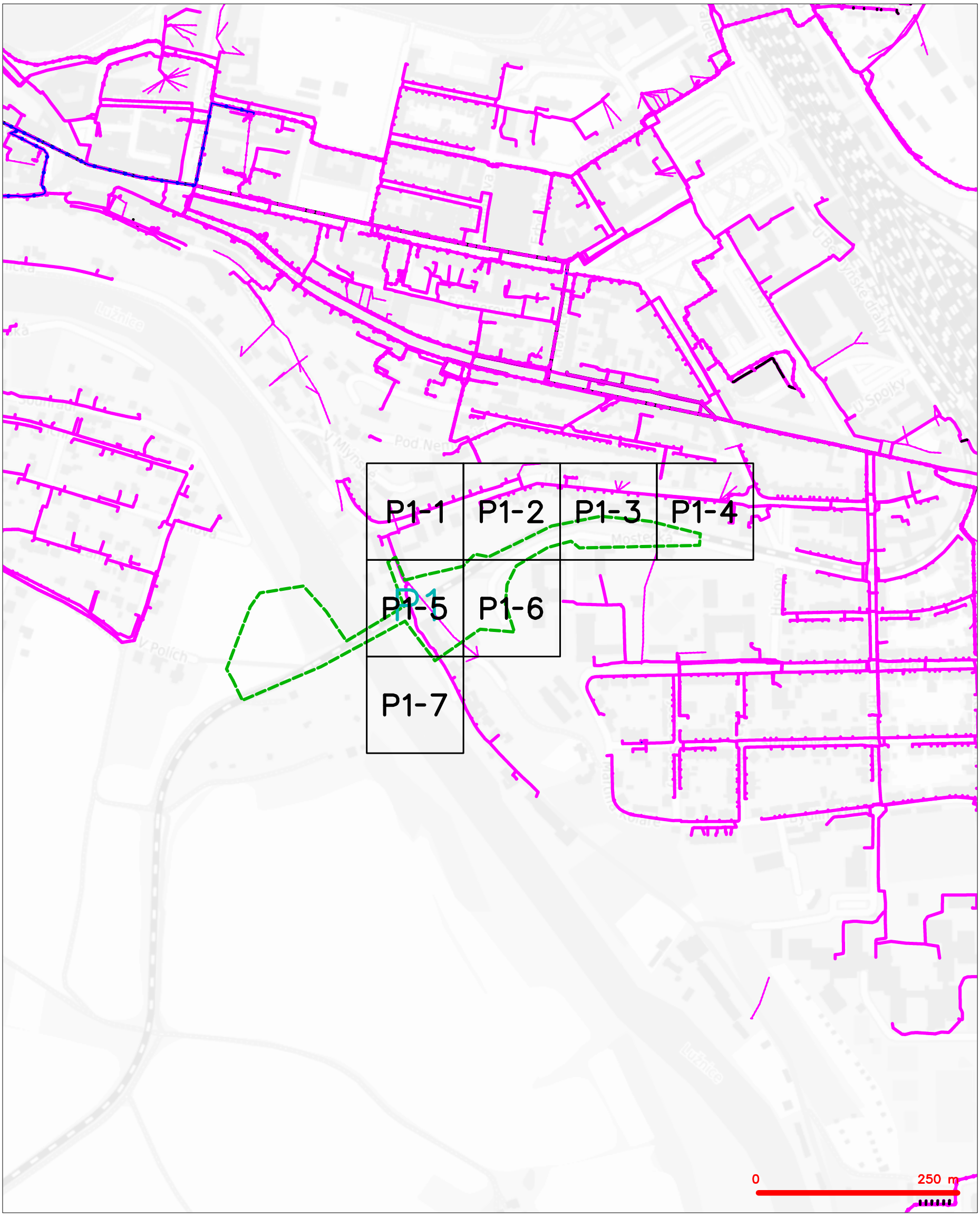

LEGENDA

- hranice zájmového území k vyjádření
- NN přípojka, území s NN přípojkou CETIN
- zaměřený průběh metalického kabelu
- zaměřený průběh optického kabelu, HDPE trubky nebo souběh optického a metalického kabelu
- nezaměřený průběh metalického kabelu
- nadzemní sítě cizí
- nezaměřený průběh optického kabelu, HDPE trubky nebo souběh optického a metalického kabelu
- RR radiové sítě, ochranné pásmo radiové sítě
- nadzemní sítě
- neprovozované sítě
- kolektor, kabelovod
- C podzemní sítě cizí
- sítě s NN

SITUAČNÍ VÝKRES - POLYGON 1, list kladu P1-1

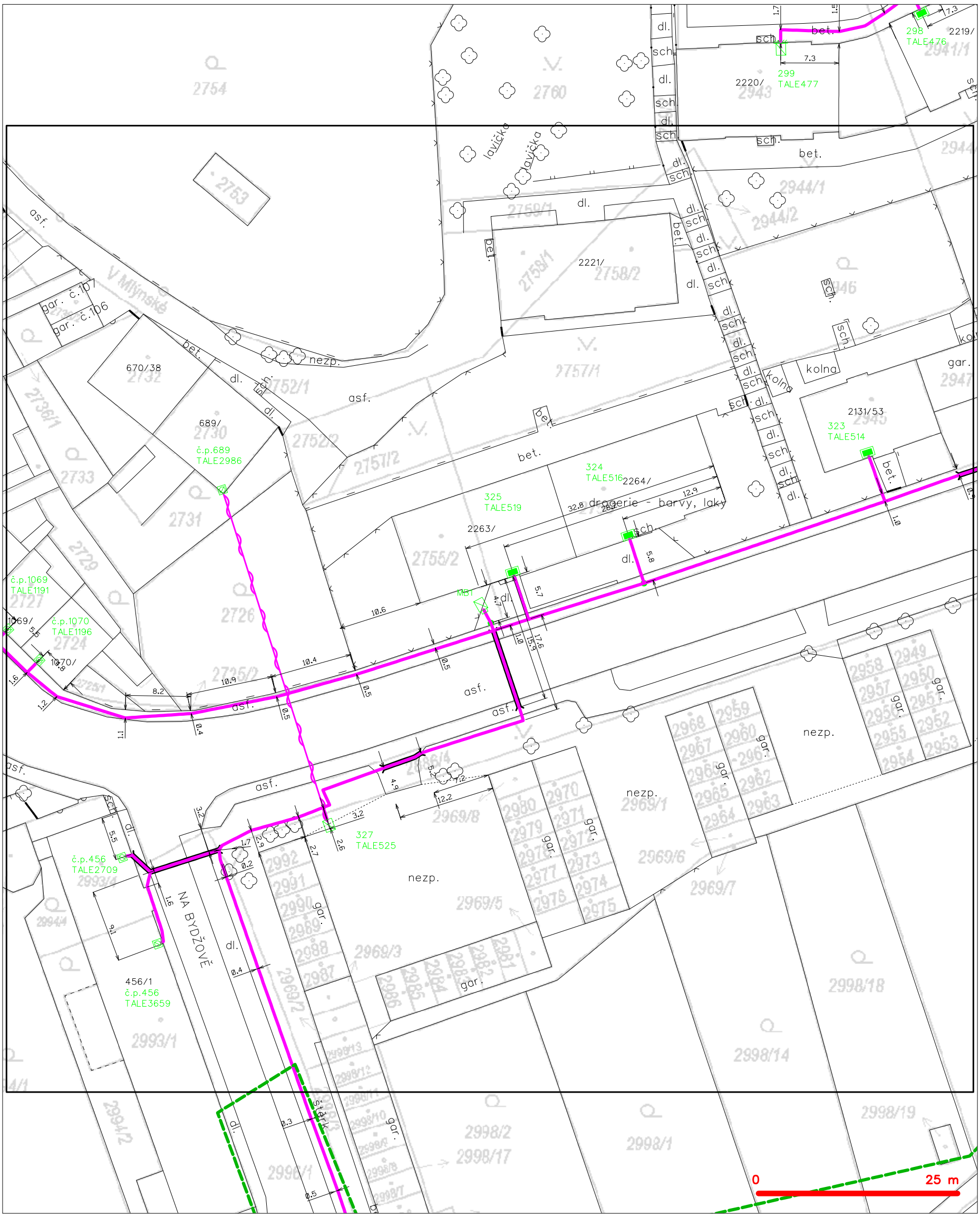

LEGENDA

- hranice zájmového území k vyjádření
- NN přípojka, území s NN přípojkou CETIN
- zaměřený průběh metalického kabelu
- zaměřený průběh optického kabelu, HDPE trubky nebo souběh optického a metalického kabelu
- nezaměřený průběh metalického kabelu
- nadzemní sítě cizí
- nezaměřený průběh optického kabelu, HDPE trubky nebo souběh optického a metalického kabelu
- RR radiové sítě, ochranné pásmo radiové sítě
- nadzemní sítě
- neprovozované sítě
- kolektor, kabelovod
- C podzemní sítě cizí
- sítě s NN

SITUAČNÍ VÝKRES - POLYGON 1, list kladu P1-2

LEGENDA

- hranice zájmového území k vyjádření
- NN přípojka, území s NN přípojkou CETIN
- zaměřený průběh metalického kabelu
- zaměřený průběh optického kabelu, HDPE trubky nebo souběh optického a metalického kabelu
- nezaměřený průběh metalického kabelu
- nadzemní sítě cizí
- nezaměřený průběh optického kabelu, HDPE trubky nebo souběh optického a metalického kabelu
- RR radiové sítě, ochranné pásmo radiové sítě
- nadzemní sítě
- neprovozované sítě
- kolektor, kabelovod
- podzemní sítě cizí
- sítě s NN

SITUAČNÍ VÝKRES - POLYGON 1, list kladu P1-3

LEGENDA

- hranice zájmového území k vyjádření
- NN přípojka, území s NN přípojkou CETIN
- zaměřený průběh metalického kabelu
- zaměřený průběh optického kabelu, HDPE trubky nebo souběh optického a metalického kabelu
- nezaměřený průběh metalického kabelu
- nadzemní sítě cizí
- nezaměřený průběh optického kabelu, HDPE trubky nebo souběh optického a metalického kabelu
- RR radiové sítě, ochranné pásmo radiové sítě
- nadzemní sítě
- neprovozované sítě
- C podzemní sítě cizí
- sítě s NN
- kolektor, kabelovod

SITUAČNÍ VÝKRES - POLYGON 1, list kladu P1-4

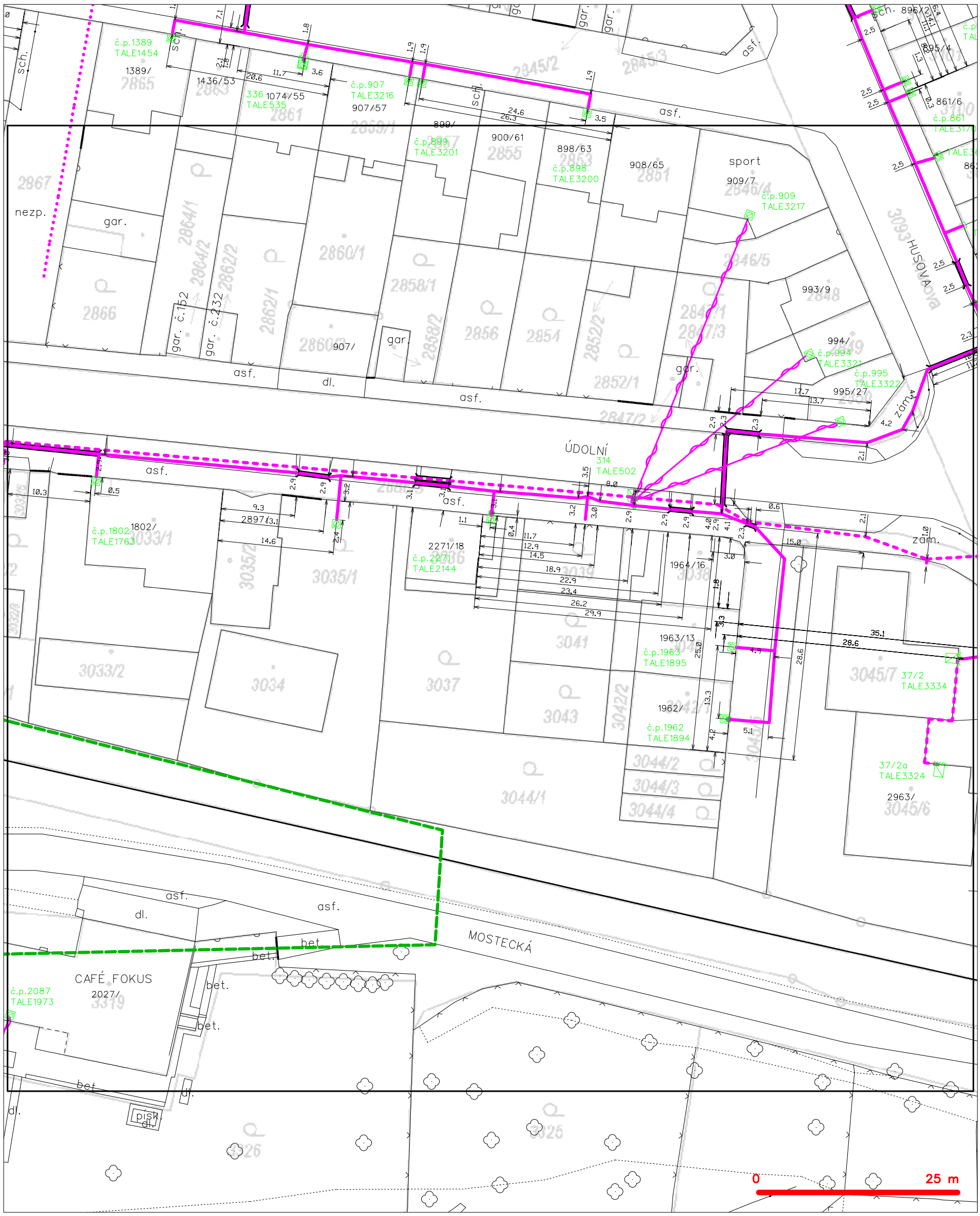

LEGENDA

- hranice zájmového území k vyjádření
- NN přípojka, území s NN přípojkou CETIN
- zaměřený průběh metalického kabelu
- zaměřený průběh optického kabelu, HDPE trubky nebo souběh optického a metalického kabelu
- nezaměřený průběh metalického kabelu
- nadzemní sítě cizí
- nezaměřený průběh optického kabelu, HDPE trubky nebo souběh optického a metalického kabelu
- RR radiové sítě, ochranné pásmo radiové sítě
- nadzemní sítě
- neprovozované sítě
- kolektor, kabelovod
- C podzemní sítě cizí
- sítě s NN

SITUAČNÍ VÝKRES - POLYGON 1, list kladu P1-5

LEGENDA

- hranice zájmového území k vyjádření
- NN přípojka, území s NN přípojkou CETIN
- zaměřený průběh metalického kabelu
- zaměřený průběh optického kabelu, HDPE trubky nebo souběh optického a metalického kabelu
- nezaměřený průběh metalického kabelu
- nadzemní sítě cizí
- nezaměřený průběh optického kabelu, HDPE trubky nebo souběh optického a metalického kabelu
- RR radiové sítě, ochranné pásmo radiové sítě
- nadzemní sítě
- neprovozované sítě
- kolektor, kabelovod
- C podzemní sítě cizí
- sítě s NN

SITUAČNÍ VÝKRES - POLYGON 1, list kladu P1-6

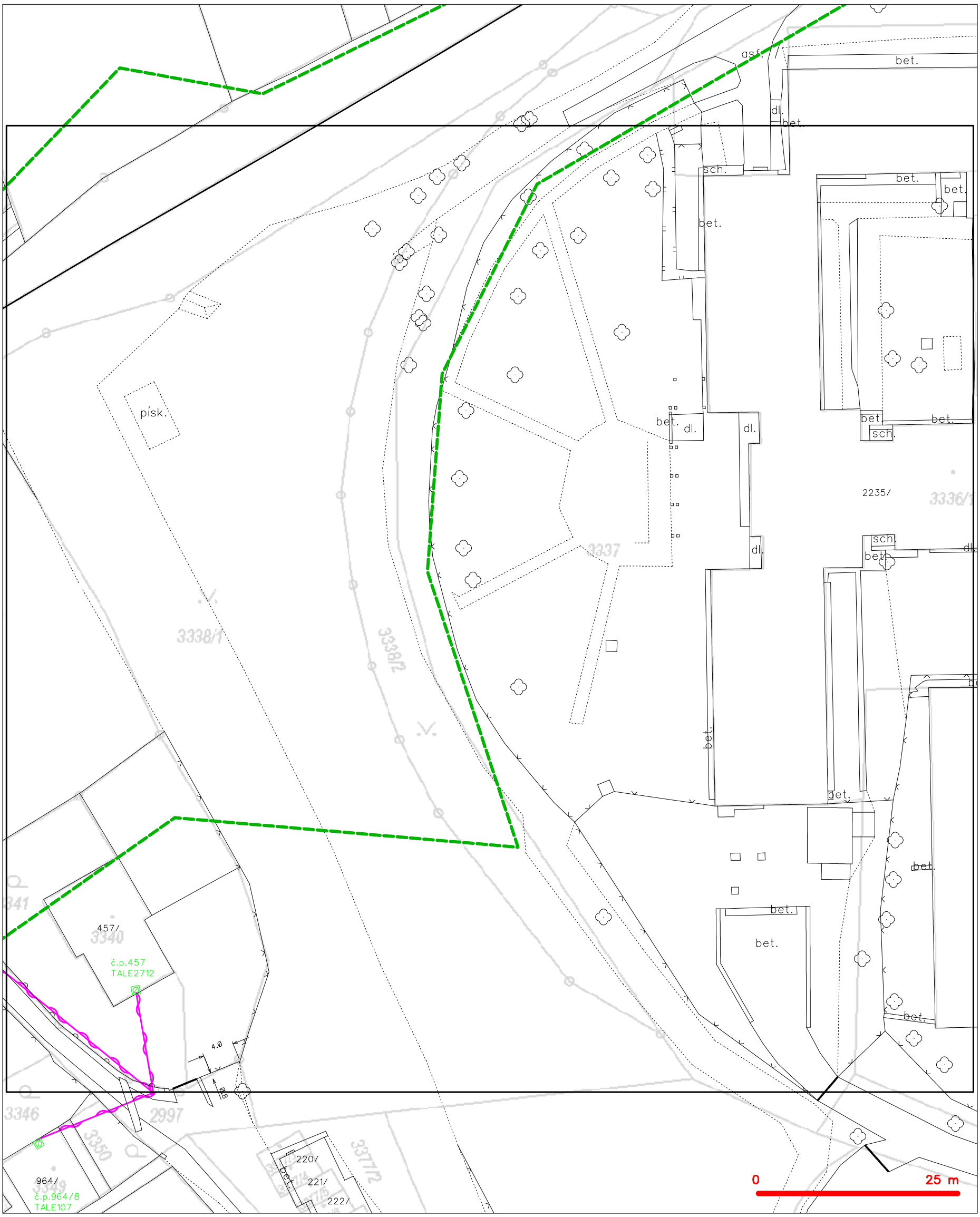

LEGENDA

- hranice zájmového území k vyjádření
- NN přípojka, území s NN přípojkou CETIN
- zaměřený průběh metalického kabelu
- zaměřený průběh optického kabelu, HDPE trubky nebo souběh optického a metalického kabelu
- nezaměřený průběh metalického kabelu
- nadzemní sítě cizí
- nezaměřený průběh optického kabelu, HDPE trubky nebo souběh optického a metalického kabelu
- RR radiové sítě, ochranné pásmo radiové sítě
- nadzemní sítě
- neprovozované sítě
- kolektor, kabelovod
- C podzemní sítě cizí
- sítě s NN

SITUAČNÍ VÝKRES - POLYGON 1, list kladu P1-7

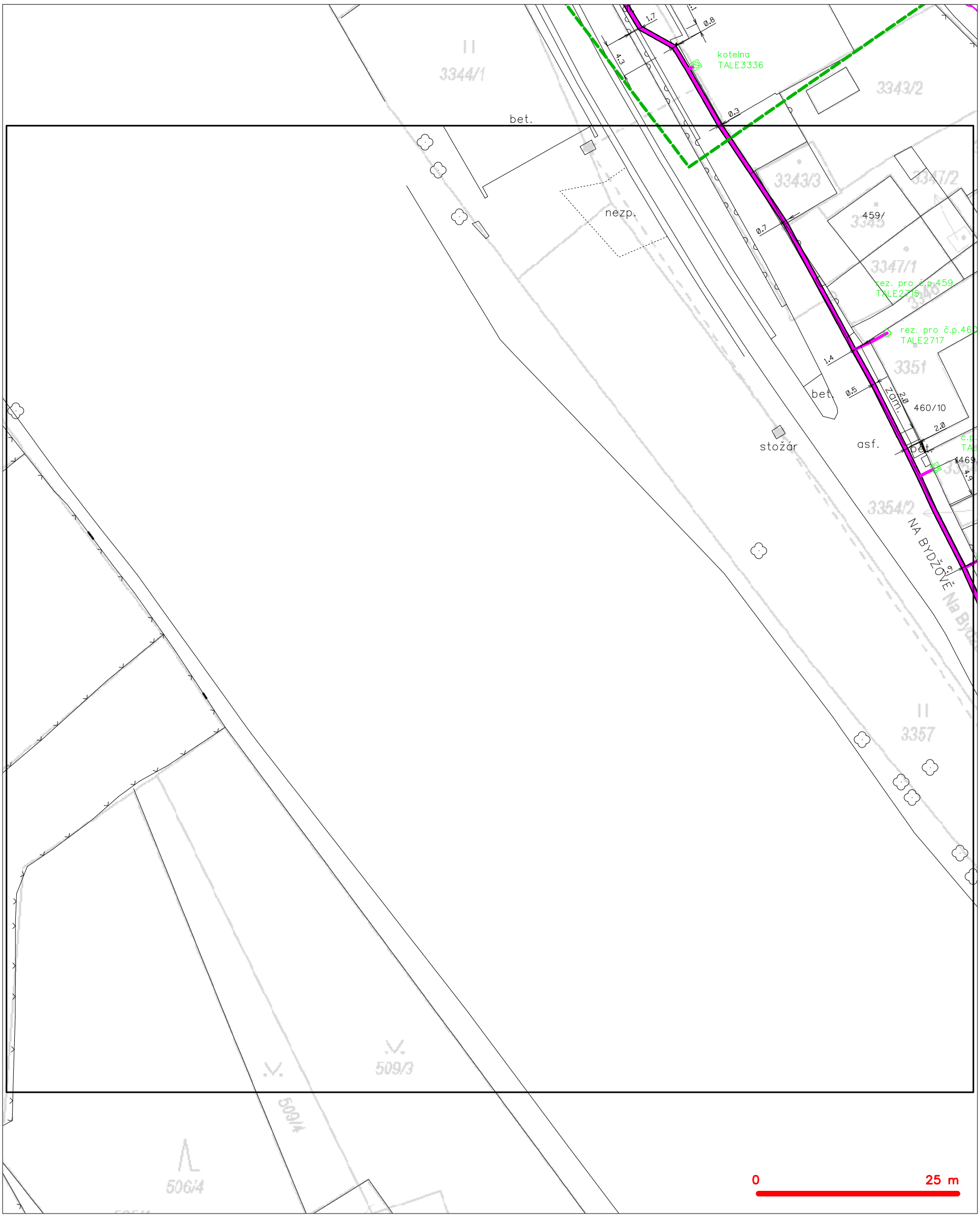

LEGENDA

- hranice zájmového území k vyjádření
- NN přípojka, území s NN přípojkou CETIN
- zaměřený průběh metalického kabelu
- zaměřený průběh optického kabelu, HDPE trubky nebo souběh optického a metalického kabelu
- nezaměřený průběh metalického kabelu
- nadzemní sítě cizí
- nezaměřený průběh optického kabelu, HDPE trubky nebo souběh optického a metalického kabelu
- radiové sítě, ochranné pásmo radiové sítě
- nadzemní sítě
- neprovozované sítě
- podzemní sítě cizí
- sítě s NN
- kolektor, kabelovod

COMPUTER - PROGRAM - SYSTEM

Žadatel: SAGASTA s.r.o. Novodvorská 1010/14 142 00 Praha IČO: 04598555		
Dopis ze dne:	Vyřizuje:	V Liberci dne:
27.11.2023	Michaela Kladivová, tel: 488 577 578	27.11.2023
Věc:	**vyjádření k existenci sítí:** k.ú.: Čelkovice, Tábor	

Dobrý den,
jako telekomunikační operátor veřejné pevné sítě elektronických komunikací v souladu se zákonem č. 183⁄2006 Sb. o územním plánování a stavebním řádu (stavební zákon) vydáváme pro: SAGASTA s.r.o. k danému dni **souhlasné** stanovisko s Vaší stavbou. Naše sítě nebrání stavbě dle Vašeho projektu.

na akci: Lávka pro pěší – trať Tábor-Bechyně

S pozdravem

Michaela Kladivová
referent pobočky

Coprosys a.s.
Na Kopci 239
537 05 Chrudim

Tel: 488 577 578
E-mail: mkladivova@coprosys.cz

Platnost vyjádření je stanovena na dobu 2 let ode dne vystavení.

EG.D, a.s., Lidická 1873/36, Černá Pole, 602 00 Brno

EG.D, a.s.
Poskytování informací k sítím
U Elektrárny 226
393 01 Pelhřimov
www.egd.cz

Ondřej Dvořák
T +420-607653381
ondrej.dvorak@egd.cz

Naše značka
07106-26280859

SAGASTA s.r.o.
Ing. Dávid Kuczik
Novodvorská 1010/14
14200 Praha CZ

Pelhřimov 27.11.2023

Vyjádření o existenci zařízení distribuční soustavy (elektrická síť) ve vlastnictví EG.D, a.s. a podmínkách práce v jeho blízkosti

Investor stavby:	SAGASTA s.r.o.
Název stavby:	Lávka pro pěší – trať Tábor-Bechyně
Místo stavby:	KÚ Tábor (764701), Čelkovice (619418), žadatelem vyznačené zájmové území

Toto vyjádření slouží pro informaci o stávajícím elektrickém zařízení distribuční soustavy, vlastněném a provozovaném společností EG.D, a.s., a **není** vyjádřením pro územní a stavební řízení.

V zájmovém území výše uvedené stavby se nachází:
Podzemní vedení VN
Nadzemní vedení VN
Podzemní vedení NN

Ke stavbě a činnosti v ochranných pásmech zařízení distribuční soustavy je investor povinen zajistit si písemný souhlas ve smyslu § 46 odst. 11 zákona č. 458/2000 Sb., o podmínkách podnikání a výkonu státní správy v energetických odvětvích, v platném znění.

Souhlas se stavbou a činností v ochranném pásmu zařízení distribuční soustavy uděluje EG.D, a.s. (dále jen EGD). S podáním žádosti o souhlas, prosím, předložte projektovou dokumentaci stavby s podrobným zákresem a okótováním umístění stavby v ochranném pásmu. Žádost můžete podat elektronicky na **www.egd.cz - Souhlas s činností a stavbou v ochranném pásmu.**
Kontakty na správce zařízení jsou uvedeny v závěru tohoto vyjádření.

Dovolte, abychom Vás upozornili, že při provádění zemních nebo jiných prací, které mohou ohrozit předmětné distribuční a sdělovací zařízení, jste povinni dle zákona č. 309/2006 Sb. a nařízení vlády č. 591/2006 Sb. učinit veškerá opatření, aby nedošlo ke škodám na výše uvedeném zařízení,

Sídlo společnosti:
Lidická 1873/36
Černá Pole
602 00 Brno
Společnost je zapsána
v Obchodním rejstříku
vedeném Krajským soudem
v Brně, v oddílu B, vložce 8477
IČ: 280 85 400
DIČ: CZ28085400

Číslo žádosti: 26280859

na majetku nebo na zdraví osob elektrickým proudem, zejména tím, že zajistíte:

1. Objednání přesného vytyčení distribuční sítě (trasy kabelu) v terénu, a to nejméně 14 dnů před zahájením prací v blízkosti podzemního kabelového vedení. V případě, že nebude možné trasu kabelu bezpečně určit pomocí vytyčovacího zařízení, je investor zemních prací povinen pro jednoznačné stanovení jeho polohy provést na určených místech a v nezbytném rozsahu ruční odkrytí kabelu podle pokynů zaměstnanců EGD.
   Vytyčení kabelů VN, NN zajistí Luděk Heršálek, tel.: 38178-4851, mail: ludek.hersalek@egd.cz
2. Provádění zemních prací v ochranném pásmu kabelového vedení výhradně klasickým ručním nářadím bez použití jakýchkoli mechanismů s nejvyšší opatrností, nebude-li provozovatelem zařízení stanoveno jinak.
3. Výkopové práce v blízkosti nadzemního vedení budou prováděny tak, aby nedošlo k narušení stability podpěrných bodů a uzemňovací soustavy nebo nebyl jinak ohrožen provoz zařízení a bezpečnost osob. Zároveň požadujeme dodržovat platná ustanovení norem ČSN EN 50 110-1 a PNE 33 3302, zvláště pak minimální dovolené vzdálenosti od vedení NN:

Minimální dovolené vzdálenosti	Holé vodiče	Izolované vodiče
Nad budovami		
Nad neschůdnými částmi (sklon vetší než 15°), vzdorující ohni	0,5 m	0,3 m
Nad schůdnými částmi (sklon menší nebo roven 15°), vzdorující ohni	4 m	3 m
Na budovách		
K budovám a jejich částem nebo vybavením	0,2 m	0,1 m
Kolem zedních oken		
Před oknem (pouze stávající vedení)	2 m	1 m
Nad oknem	0,2 m	0,1 m
Vedle okna	0,5 m	0,5 m
Pod oknem	1 m	1 m
Kolem střešních oken		
Před oknem	3 m	2 m
Nad oknem	1 m	1 m

Vedle okna	1 m	1 m
Pod oknem	1 m	1 m

4. Při provádění stavebních prací nesmí dojít k poškození a znepřístupnění zařízení distribuční soustavy.
5. Ohlášení jakéhokoliv poškození distribučního a sdělovacího zařízení na telefonním čísle Nonstop linky EGD **800 22 55 77**.

Kontakty správců zařízení:
VN+NN:
Regionální správa, Jan Dvořáček, tel.: 38178-4811, mail: jan.dvoracek@egd.cz

Vyjádření má platnost do 27.11.2025.

Upozorňujeme Vás na možnou polohovou odchylku vedení v přiložené situaci s informativním zákresem sítí.

Do přiložené a námi orazítkované situace jsme informativně zakreslili:
- červeně plně podzemní vedení VN
- červeně čárkovaně nadzemní vedení VN
- zeleně plně podzemní vedení NN
- zeleně čárkovaně nadzemní vedení NN
- polygon s černým obrysem podzemní chránička
- fialově plně zrušené podzemní vedení

Při vytyčení trasy zařízení i ke kontrole před záhozem a ke všem dalším, souvisejícím jednáním předložte, prosím, toto vyjádření.

S přátelským pozdravem

EG.D, a.s.

001

EG.D, a.s.
Lidická 1873/36, Černá Pole, 602 00 Brno

Číslo žádosti: 26280859

Informativní zákres sítí **elektro** k žádosti 26280859

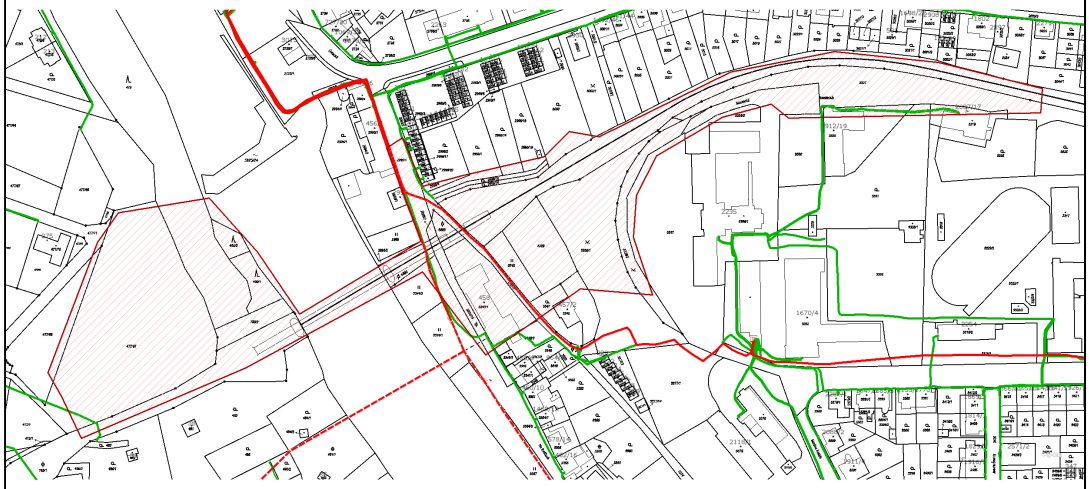

0 20 40 60 80 100 m

Datum 27.11.2023

001

EG.D, a.s.
Lidická 1873/36, Černá Pole, 602 00 Brno

Informace o minimálních vzdálenostech a ochranných pásmech zařízení

Minimální vzdálenosti platné pro nadzemní vedení NN dle PNE 333302 (výběr)
Výška nad volným terénem: holé vodiče min. 6 m, izolované min. 5,5 m
Výška nad pozemními komunikacemi - silnice: holé vodiče min. 6 m, izolované min. 5,5 m; chodníky, cyklostezky: holé vodiče min. 5 m, izolované min. 4 m
Výška nad neschůdnou částí objektu: holé vodiče min. 0,5 m, izolované min. 0,3 m
Vzdálenost od okapů: holé vodiče min. 0,2 m, izolované min. 0,1 m
Výška nad schůdnými částmi objektu: holé vodiče min. 4 m, izolované min. 3 m
Vodorovná vzdálenost od schůdných částí objektu: holé vodiče min. 2 m, izolované min. 1 m
Minimální vzdálenosti holých vodičů od oken: nad – 1 m, vedle – 1 m, pod – 1 m, před – 2 m.
Minimální vzdálenosti holých vodičů od střešních oken: holé vodiče min. 3 m, izolované min. 2 m

Minimální vzdálenosti platné pro nadzemní vedení VN 22kV dle ČSN EN 50423-1, PNE 333301 (výběr)
Výška nad volným terénem: holé a izolované vodiče min. 6 m, slaněné min. 5,6 m
Výška nad pozemními komunikacemi – dálnice: min. 7 m; silnice: holé a izolované vodiče min. 6 m, slaněné min. 5,6 m; chodníky, cyklostezky: holé vodiče min. 6 m, izolované min. 5,6 m, slaněné min. 5 m
Ostatní vzdálenosti jsou uvedeny v PNE 333301.

Minimální vzdálenosti platné pro nadzemní vedení VVN 110 kV dle ČSN EN 50341-1, PNE 333300
Výška nad volným terénem a zemědělskými plochami: holé vodiče min. 6 m.
Výška nad účelovými komunikacemi: holé vodiče min. 6 m,
Výška nad silnicí: min. 7 m.

<u>Ochranná pásma dle zákona č. 458/2000 Sb., § 46</u>

1. Nadzemní vedení VN, VVN – je definováno jako souvislý prostor vymezený svislými rovinami vedenými po obou stranách vedení ve vodorovné vzdálenosti, měřené kolmo na vedení, která činí od krajního vodiče vedení na obě jeho strany:
<u>pro zařízení zrealizovaná do 31.12.1994</u>
- u venkovního vedení s napětím nad 1 kV do 35 kV včetně - **10 m**
- u venkovního vedení s napětím nad 35 kV do 110 kV včetně -**15 m**

<u>pro zařízení zrealizovaná od 1.1.1995</u>
- u vedení s napětím nad 1 kV do 35 kV včetně pro vodiče bez izolace - **7 m**, pro vodiče s izolací základní - **2 m**, pro závěsná kabelová vedení - **1 m**
- u venkovního vedení s napětím nad 35 kV do 110 kV včetně - **12 m**

2. kabelová vedení všech druhů napětí do 110 kV (včetně ovládacích, signálních, sdělovacích ve správě ECR) činí OP od krajního kabelu na každou stranu **1m**

3. Elektrická stanice – je vymezeno svislými rovinami vedenými ve vodorovné vzdálenosti
<u>pro zařízení zrealizovaná do 31.12.1994</u>
- u el.stanic s převodem napětí z úrovně nad 1 kV a menší než 52 kV na úroveň NN - **10 m**
- u el. stanic s napětím větším než 52 kV **30 m** kolmo na oplocenou nebo obezděnou hranici objektu stanice

<u>pro zařízení zrealizovaná od 1.1.1995</u>
- u venkovní stožárové el.stanice s převodem napětí z úrovně nad 1 kV a menší než 52 kV na úroveň NN - **7 m**
- u kompaktních a zděných el. stanic s převodem napětí z úrovně nad 1 kV a menší než 52 kV na úroveň NN – **2 m** a u vestavěných el. stanic – **1 m** od obestavění
- u venkovních elektrických stanic a dále stanic s napětím větším než 52 kV v budovách **20 m** od oplocení nebo od vnějšího líce obvodového zdiva

Další podmínky pro provádění činností a prací v OP kabelů jsou stanoveny ve vyjádření vystaveném EG.D, a.s., případně při vytýčení.

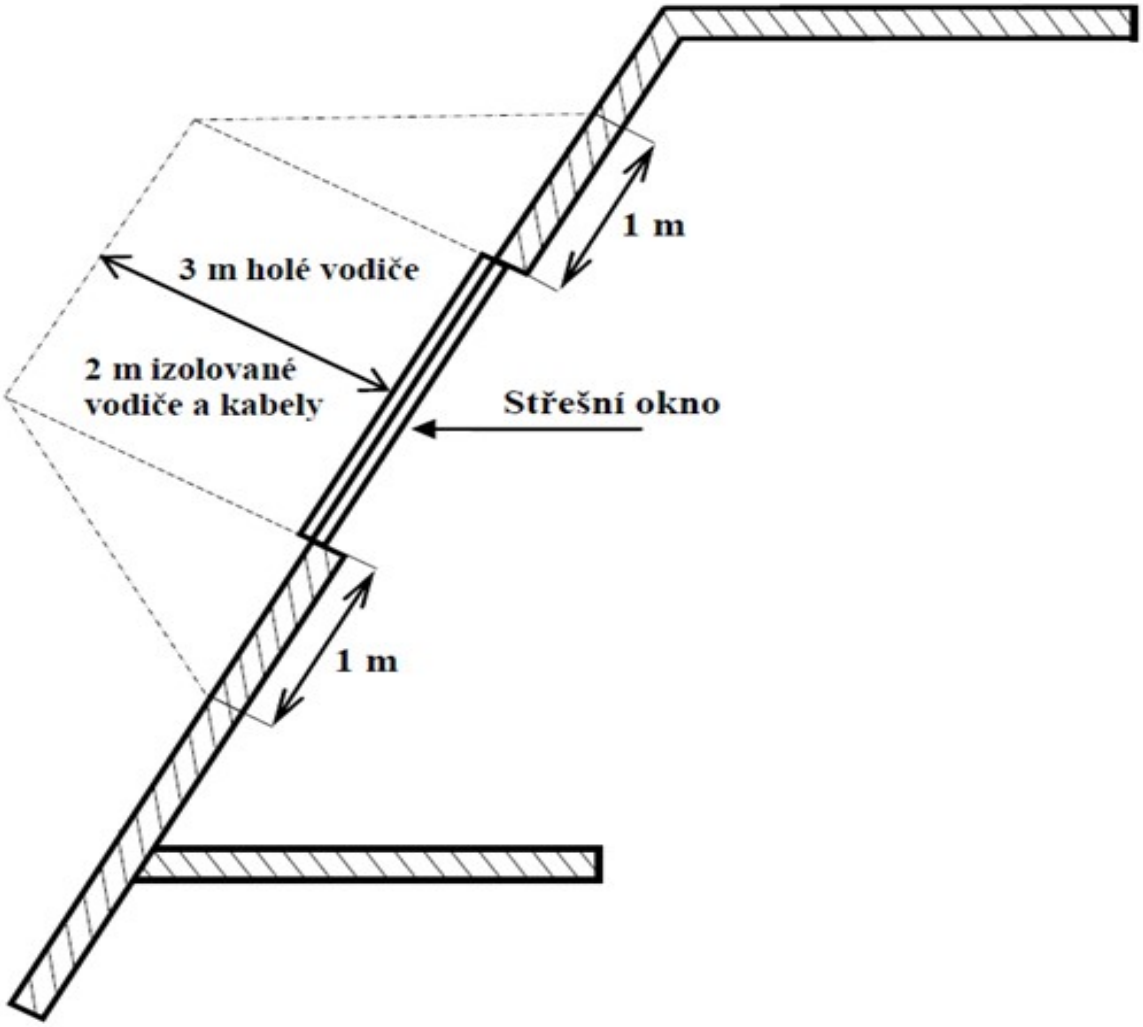
1 m
3 m holé vodiče
2 m izolované
vodiče a kabely
Střešní okno
1 m

EG.D, a.s., Lidická 1873/36, Černá Pole, 602 00 Brno

EG.D, a.s.
Poskytování informací k sítím
U Elektrárny 226
393 01 Pelhřimov
www.egd.cz

Ondřej Dvořák
T +420-607653381
ondrej.dvorak@egd.cz

Naše značka
07106-26280859

SAGASTA s.r.o.
Ing. Dávid Kuczik
Novodvorská 1010/14
14200 Praha CZ

Pelhřimov 27.11.2023

Vyjádření o existenci zařízení distribuční soustavy (plyn) ve vlastnictví EG.D, a.s. a podmínkách práce v jeho blízkosti

Investor stavby:	SAGASTA s.r.o.
Název stavby:	Lávka pro pěší – trať Tábor-Bechyně
Místo stavby:	KÚ Tábor (764701), Čelkovice (619418), žadatelem vyznačené zájmové území

Toto vyjádření slouží pro informaci o stávajícím zařízení distribuční soustavy plynu, vlastněném a provozovaném společností EG.D, a.s., a **není** vyjádřením pro územní a stavební řízení.

V zájmovém území výše uvedené stavby se nachází:
Plynovod STL

Ke stavbě a činnosti v ochranných pásmech plynárenského zařízení a ke stavbě v bezpečnostních pásmech vysokotlakých plynárenských zařízení je investor povinen zajistit si písemný souhlas ve smyslu § 68 odst. 4 a § 69 odst. 3 zákona č. 458/2000 Sb. o podmínkách podnikání a výkonu státní správy v energetických odvětvích, v platném znění.

Souhlas se stavbou a činností v ochranném pásmu a souhlas se stavbou v bezpečnostním pásmu zařízení distribuční soustavy plynu uděluje EG.D, a.s. (dále jen EGD). S podáním žádosti o souhlas, prosím, předložte projektovou dokumentaci stavby s podrobným zákresem a okótováním umístění stavby v ochranném, případně bezpečnostním pásmu. Žádost můžete podat elektronicky na **www.egd.cz - Souhlas s činností a stavbou v ochranném pásmu.**
Kontakty na správce zařízení jsou uvedeny v závěru tohoto vyjádření.

Dovolte, abychom Vás upozornili, že při provádění zemních nebo jiných prací, které mohou ohrozit předmětné distribuční zařízení, jste povinni dle zákona č. 309/2006 Sb. a nařízení vlády č. 591/2006 Sb. učinit veškerá

Sídlo společnosti:
Lidická 1873/36
Černá Pole
602 00 Brno
Společnost je zapsána
v Obchodním rejstříku
vedeném Krajským soudem
v Brně, v oddílu B, vložce 8477
IČ: 280 85 400
DIČ: CZ28085400

Číslo žádosti: 26280859

opatření, aby nedošlo ke škodám na výše uvedeném zařízení, na majetku nebo na zdraví osob zejména tím, že zajistíte:

1. Objednání přesného vytyčení distribuční sítě (trasy plynovodu) v terénu, a to nejméně 14 dnů před zahájením prací v blízkosti podzemního vedení. V případě, že nebude možné trasu plynovodu bezpečně určit pomocí vytyčovacího zařízení, je investor zemních prací povinen pro jednoznačné stanovení jeho polohy provést na určených místech a v nezbytném rozsahu ruční odkrytí plynovodu podle pokynů zaměstnanců EGD.
   Vytyčení plynovodu a katodové ochrany zajistí Jiří Klobása, tel.: 602485245, mail: jiri.klobasa@egd.cz
2. Prokazatelné seznámení pracovníků, konajících výkopové práce, s uložením plynárenského zařízení a jejich upozornění na to, že při práci musí dbát na maximální opatrnost a v ochranném pásmu nesmí používat žádné mechanizační prostředky a nevhodné pracovní nástroje (hloubicí stroje, sbíječky apod.).
3. Při provádění stavebních prací nesmí dojít k poškození a znepřístupnění zařízení distribuční soustavy.
4. Ohlášení jakéhokoliv poškození plynárenského zařízení na telefonní číslo Poruchové linky **1239**.

Kontakty správců zařízení:
STL, NTL:
Provoz sítě ZP, Pavel Fiala, tel.: 606660955, mail: pavel.fiala@egd.cz

Vyjádření má platnost do 27.11.2025.

Upozorňujeme Vás na možnou polohovou odchylku vedení v přiložené situaci s informativním zákresem sítí.

Do přiložené a námi orazítkované situace jsme informativně zakreslili:
- zeleně plně podzemní vedení STL
- zeleně čárkovaně zrušené podzemní vedení STL

Číslo žádosti: 26280859

Při vytyčení trasy zařízení i ke kontrole před záhozem a ke všem dalším, souvisejícím jednáním předložte, prosím, toto vyjádření.

S přátelským pozdravem

EG.D, a.s.

001

EG.D, a.s.
Lidická 1873/36, Černá Pole, 602 00 Brno

Číslo žádosti: 26280859

Informativní zákres sítí **plynu** k žádosti 26280859

0 20 40 60 80 100 m

Datum 27.11.2023

001

EG.D, a.s.
Lidická 1873/36, Černá Pole, 602 00 Brno

Informace o minimálních vzdálenostech a ochranných, bezpečnostních pásmech zařízení

1. Vysokotlaké plynovody do tlaku 40 barů a regulační stanice

1.1. Ochranná a bezpečnostní pásma

Dimenze DN [mm]	OP [m]	BP [m]
Do 100	4 (2)	10 (8)
100-300	4 (2)	20 (10)
300-500	4 (2)	30 (15)
500-700	4 (2)	45 (20)
Nad 700	4 (2)	65 (20)
STL RS	4	x
VTL RS	4	10

Hodnoty v závorce platí pro plynovody realizované po 1.1.2001

1.2. Nejmenší dovolené vzdálenosti mezi povrchy potrubí VTL plynovodů z oceli a podzemními vedeními technického vybavení při křížení nebo souběhu (TPG 702 04 v platném znění)

Druh vedení	Nejmenší dovolená vzdálenost [m]		
	Křížení	Souběh	
	Podskupina plynovodů *)	Podskupina plynovodů *)	
	A3, B1, B2	A3	B1, B2
Dálkovody s hořlavými kapalinami a zkapalněnými uhlovodíky	0,5	10[1)]	10[1)]
Kabely sdělovací	0,3[2)]	1,5	2
Kabely trakční a ostatní silnoproudé nn, vn	0,3[2)]	4[3)]	4[3)]
Potrubí vodovodní	0,3	2,5	3
Splaškové stoky, kanalizační přípojky, ostatní kovová a nekovová potrubí (bez trvalého vnitřního přetlaku)	0,3[4)]	4	4
Meliorační potrubí, dešťové stoky a zatrubněné vodní toky	0,1	neurčuje se	neurčuje se
Plynovody (neplatí pro nadzemní vedení a potrubí současně pokládaná do společného výkopu)[5)]	0,3	1,5	3
Ostatní kovová potrubí (s trvalým vnitřním přetlakem)	0,3	3	3
Ostatní nekovová potrubí (s trvalým vnitřním přetlakem)	0,3	3	3
Kabelovody, kolektory, teplovodní kanály apod.	0,3[4)]	5	5

[1)] Na 2,5 m (u A3) a na 3 m (B1, B2) je možno tuto vzdálenost snížit v případě, že izolace plynovodu je prokazatelně odolná proti působení hořlavých kapalin a kapalných uhlovodíků.

[2)] Kabel se ukládá do tvárnicové chráničky nebo do korýtka o délce 2 m od potrubí na obě strany.

[3)] V odůvodněných případech je možno vzdálenost snížit až na 3 m. Při uložení kabelů do chráničky odolné proti mechanickému poškození je možno tuto vzdálenost ještě snížit u vedení nn na 0,6 m a u vn na 1 m. V uzavřených areálech plynárenských zařízení lze vést kabely nn v nejmenší vzdálenosti 1 m a kabely vn 3 m od povrchu potrubí plynovodu.

[4)] Plynovod nebo křížené vedení musí být uložen/o v chráničce přesahující vnější obrys zařízení po obou stranách 2 m. Chránička se neinstaluje, je-li nejmenší vzdálenost mezi plynovodem a stokami a kanalizačními přípojkami (mimo tlakových) větší než 1 m a je-li zároveň plynovod nad stokou a kanalizační přípojkou.

[5)] Při společném ukládání platí pro souběh plynovodů vzdálenost 0,5 m.

*) **Podskupina plynovodů A3** – vysokotlaké plynovody nad 4 bar do 16 bar včetně (VTL)
Podskupina plynovodů B1 – vysokotlaké plynovody nad 16 bar do 40 bar včetně (VTL)
Podskupina plynovodů B2 – vysokotlaké plynovody nad 40 bar do 100 bar včetně (VTL, resp.VVTL)

2. Nízkotlaké a středotlaké plynovody

2.1. Ochranná pásma

Ochranné pásmo nízkotlakých a středotlakých plynovodů a plynovodních přípojek, jimiž se rozvádí plyn v zastavěném území obce, je 1 m na obě strany od půdorysu. U ostatních plynovodů a plynovodních přípojek je ochranné pásmo 2 m na obě strany od půdorysu.

2.2. Nejmenší vzdálenosti mezi povrchy potrubí NTL plynovodů (TPG 702 04 - podskupina plynovodů A1 *), STL plynovodů (TPG 702 04 - podskupina plynovodů A2 *) a podzemními vedeními technického vybavení při křížení nebo souběhu (v souladu s ČSN 73 6005 v platném znění)

Druh vedení	Nejmenší dovolená vzdálenost [m]			
	Křížení		Souběh	
	NTL plynovod	STL plynovod	NTL plynovod	STL plynovod
Silové kabely do 1 kV	0,1[1)]	0,1[1)]	0,4	0,6
Silové kabely do 10 kV	0,1[1)]	0,2[1)]	0,4	0,6
Silové kabely do 35 kV	0,1[1)]	0,2[1)]	0,4	0,6
Silové kabely do 220 kV	0,3[2)]	0,7[2)]	0,4	0,6[5)]
Sdělovací kabely	0,1	0,1	0,4	0,4
Plynovody s přetlakem do 0,05 bar	0,1	0,1	0,4	0,4
Plynovody s přetlakem do 4 bar	0,1	0,1	0,4	0,4
Vodovodní sítě a přípojky	0,15	0,15	0,5[6)]	0,5
Tepelné sítě	0,1[3)]	0,1	0,5	0,5
Kabelovody	0,1[3)]	0,1	0,4	1,0
Stokové sítě a kanalizační přípojky	0,5[4)]	0,5	1,0[6)]	1,0
Potrubní pošta	0,1	0,1	0,4	0,4
Kolektor	0,1[3)]	0,1	0,4	1,0
Koleje tramvajové dráhy	1,0	1,0	1,2	1,2

[1)] Platí pro kabel v chráničce přesahující plynovod na každou stranu o 1 m. Pro kabel bez ochranného krytu se zvětšují vzdálenosti takto: při křížení NTL plynovodu s kabely do 35 kV na 0,4 m; při křížení STL plynovodu s kabely do 10 kV na 1,0 m a s kabely do 35 kV na 1,5 m.

[2)] Platí pro kabely vvn uložené pod plynovodem v chráničkách zasypaných vrstvou písku tloušťky nejméně 0,3 m a pokrytou dvěma vrstvami ochranných krycích desek v délce přesahující místo křížení nejméně 1 m u NTL plynovodu a 2 m u STL plynovodu. Správci vedení musí individuálně projednat protikorozní opatření.

[3)] Je-li tepelné vedení v ochranném tělese se vzduchovou mezerou nebo jde-li o kabelovod či kolektor, je nutno plynovod opatřit chráničkou přesahující druhé vedení na každou stranu nejméně o 1 m.

[4)] Křižuje-li plynovod stokové potrubí v menší vzdálenosti než 0,5 m, minimálně však 0,15 m, opatří se plynovod z oceli trojnásobnou izolací přesahující stokové potrubí na každou stranu minimálně o 1 m, přičemž izolace musí vyhovovat jiskrové zkoušce pro zkušební napětí 25 kV; plynovod z PE se opatří chráničkou přesahující stokové potrubí na každou stranu minimálně o 1 m. Je též možné uložit do chráničky křížené potrubí, přičemž chránička tohoto potrubí musí přesahovat vnější obrys plynovodu na každé straně minimálně o 1 m.

[5)] Protikorozní opatření musí individuálně projednat správci vedení.

[6)] Při souběhu obou vedení lze vzdálenost snížit po dohodě se správci vedení na 0,4 m.

*) **Podskupina plynovodů A1** – nízkotlaké plynovody do 0,05 bar včetně (NTL)
Podskupina plynovodů A2 – středotlaké plynovody nad 0,05 bar do 4 bar včetně (STL)

3. Zařízení katodové ochrany

Ochranné pásmo kabelů katodové ochrany je 1 m na každou stranu od půdorysu.

Fine Technology Outsource, s.r.o.
Tylova 473/27
301 00 Plzeň

SAGASTA s.r.o.
Zakrzewski Lukáš
Novodvorská 1010/14
14200 Praha
id 48156

č.j.: 48156 vyřizuje: tel.: 211 155 328 e-mail: site@vyjadreni.net

Věc: **Nekolizní vyjádření** Praha 6.1.2023

Vážený pane / Vážená paní,

společnost Fine Technology Outsource, s.r.o., se sídlem Tylova 473/27, 301 00 Plzeň Vám sděluje, že:

V zakresleném prostoru stavby nedojde ke kolizi s našimi sítěmi.

S realizací stavby ***Rekonstrukce mostu v km 1,279 trati Tábor - Bechyně*** souhlasíme. Všechny změny v PD je třeba znovu projednat.

Toto vyjádření je platné pro všechny stupně projektové dokumentace a je platné 1 rok ode dne vystavení. Nedílnou součástí je příloha (zákres sítí, případně situace stavby).

Kontakt na provozovatele - tel.: +420 211 155 328, e-mail: info@finetechnology.cz

Fine Technology Outsource, s.r.o.
Tylova 473/27, 301 00 Plzeň
IČ: 05190533 DIČ: CZ05190533
Tel.: 211 155 328
info@finetechnology.cz
www.finetechnology.cz
-1-

Příloha: Situace stavby / zákres sítí

I. Obecná ustanovení

1. Stavebník, nebo jím pověřená třetí osoba, je povinen při provádění jakýchkoliv činností, zejména stavebních nebo jiných prací, při odstraňování havárií a projektování staveb, řídit se platnými právními předpisy, technickými a odbornými normami (včetně doporučených), správnou praxí v oboru stavebnictví a technologickými postupy a učinit veškerá opatření nezbytná k tomu, aby nedošlo k poškození nebo ohrožení sítě elektronických komunikací ve vlastnictví či správě subjektu uvedeného na straně 1, za který se vyjadřuje společnost Fine Technology Outsource, s.r.o.

2. Při jakékoliv činnosti v blízkosti TI je stavebník, nebo jím pověřená třetí osoba, povinen respektovat ochranné pásmo tak, aby nedošlo k poškození. Při křížení nebo souběhu činností je povinen řídit se platnými právními předpisy, technickými a odbornými normami (včetně doporučených), správnou praxí v oboru stavebnictví a technologickými postupy. Při jakékoliv činnosti ve vzdálenosti menší než 1,5 m od krajního vedení vyznačené trasy podzemního vedení nesmí používat mechanizačních prostředků a nevhodného nářadí.

3. Pro případ porušení kterékoliv z povinností stavebníka, nebo jím pověřené třetí osoby, založené Všeobecnými podmínkami ochrany sítí společnosti Fine Technology Outsource, s.r.o. je stavebník, nebo jím pověřená třetí osoba, odpovědný za veškeré náklady a škody, které vlastníkovi technické infrastruktury vzniknou porušením jeho povinnosti.

4. V případě, že budou zemní práce zahájeny po uplynutí doby platnosti tohoto Vyjádření, nelze toto Vyjádření použít jako podklad pro vytyčení a je třeba požádat o vydání nového Vyjádření.

5. Veškeré zásahy v ochranném pásmu TI je třeba předem konzultovat s jejím vlastníkem (provozovatelem).

6. Náklady spojené s ochranou, přemístěním nebo případnou opravou TI hradí stavebník v celém rozsahu.

II. Součinnost stavebníka při přípravě stavby

4. Při projektování stavby, při rekonstrukci, která se nachází v ochranném pásmu radiových tras vlastníka technické infrastruktury včetně dočasných objektů zařízení staveniště (jeřáby, konstrukce, atd.), nejpozději však před zahájením správního řízení ve věci povolení takové stavby, je stavebník nebo jím pověřená třetí osoba, povinen kontaktovat vlastníka TI. Ochranné pásmo radiových tras je tvořeno kruhem o poloměru 25m kolem vysílacího radiového zařízení.

5. Pokud se v zájmovém území stavby nachází podzemní silnoproudé vedení (NN) vlastníka TI je stavebník, nebo jím pověřená třetí osoba, před zahájením správního řízení ve věci povolení správního orgánu k činnosti stavebníka, nebo jím pověřené třetí osoby, nejpozději však před zahájením stavby, povinen kontaktovat vlastníka TI.

III. Křížení a souběh se SEK

1. Stavebník, nebo jím pověřená třetí osoba, je povinen v místech křížení se sítěmi technické infrastruktury, pozemními komunikacemi, parkovacími plochami, vjezdy atp. ukládat své zařízení v zákonnými předpisy stanovené hloubce a chránit technickou infrastrukturu chráničkami s přesahem minimálně 0.5 m na každou stranu od hrany křížení. Chráničku je povinen utěsnit a zamezit vnikání nečistot.

2. Stavebník nebo jím pověřená třetí osoba, je výslovně srozuměn s tím, že v případě, kdy hodlá umístit stavbu sjezdu či vjezdu, je povinen stavbu sjezdu či vjezdu umístit tak, aby metalické kabely nebyly umístěny v hloubce menší než 0,6 m a optické nebyly umístěny v hloubce menší než 1 m.

3. Stavebník, nebo jím pověřená třetí osoba, je povinen základy (stavby, opěrné zdi, podezdívky apod.) umístit tak, aby dodržel minimální vodorovný odstup 1,5 m od krajního vedení, případně kontaktovat vlastníka TI.

4. Stavebník, nebo jím pověřená třetí osoba, není oprávněn trasy TI znepřístupnit (např. zabetonováním).

Žadatel:
SAGASTA s.r.o.
Zakrzewski Lukáš
Novodvorská 1010/14
14200 Praha

IČO: 04598555

Evid. číslo žádosti: 2023386079
Evid. číslo subjektu: 0010136768

Fine Technology Outsource, s.r.o.
Tylova 473/27
301 00 Plzeň

Žádám Vás o vyjádření k technické infrastruktuře z důvodu:
Spojené územní a stavební řízení

Název akce:
Rekonstrukce mostu v km 1,279 trati Tábor - Bechyně

Výška stavby (m): 25

Doplňkové informace:
Souhlasím:Vyjádření k existenci sítí je vydáváno za úhradu. Cenu vyjádření stanovuje společnost Fine Technology Outsource, s.r.o.

Údaje o stavebníkovi:
Správa železnic, státní organizace
Kejval Stanislav Ing.
Dlážděná 1003/7
11000 Praha

Přílohy (názvy souborů příloh):
B_Souhrnna_technicka_zprava.pdf, C3_koord_situace_001-002.pdf

Vybraný způsob doručení vyjádření: e-mailem

Žádost vytvořena: 06.01.2023

S pozdravem

Zakrzewski Lukáš

Telefon: | Mobil: +420601133568 | E-mail: lukas.zakrzewski@sagasta.cz

utilityreport Tato žádost byla vygenerována službou **UtilityReport**, kterou provozuje **HRDLIČKA spol. s r. o**. Více na www.mawis.eu.
V případě dotazu kontaktujte zákaznické centrum na telefonu: **+420 251 618 458** nebo e-mailu: **info@mawis.eu**.

Evid. č. žádosti: 2023386079
Pořadové číslo polygonu: 1
Katastrální území: Čelkovice (Tábor) 619418; Tábor (Tábor) 764701
Popis polygonu: Rekonstrukce mostu v km 1.279 trati Tábor - Bechyně

Polygon 1 - Mapa širších vztahů

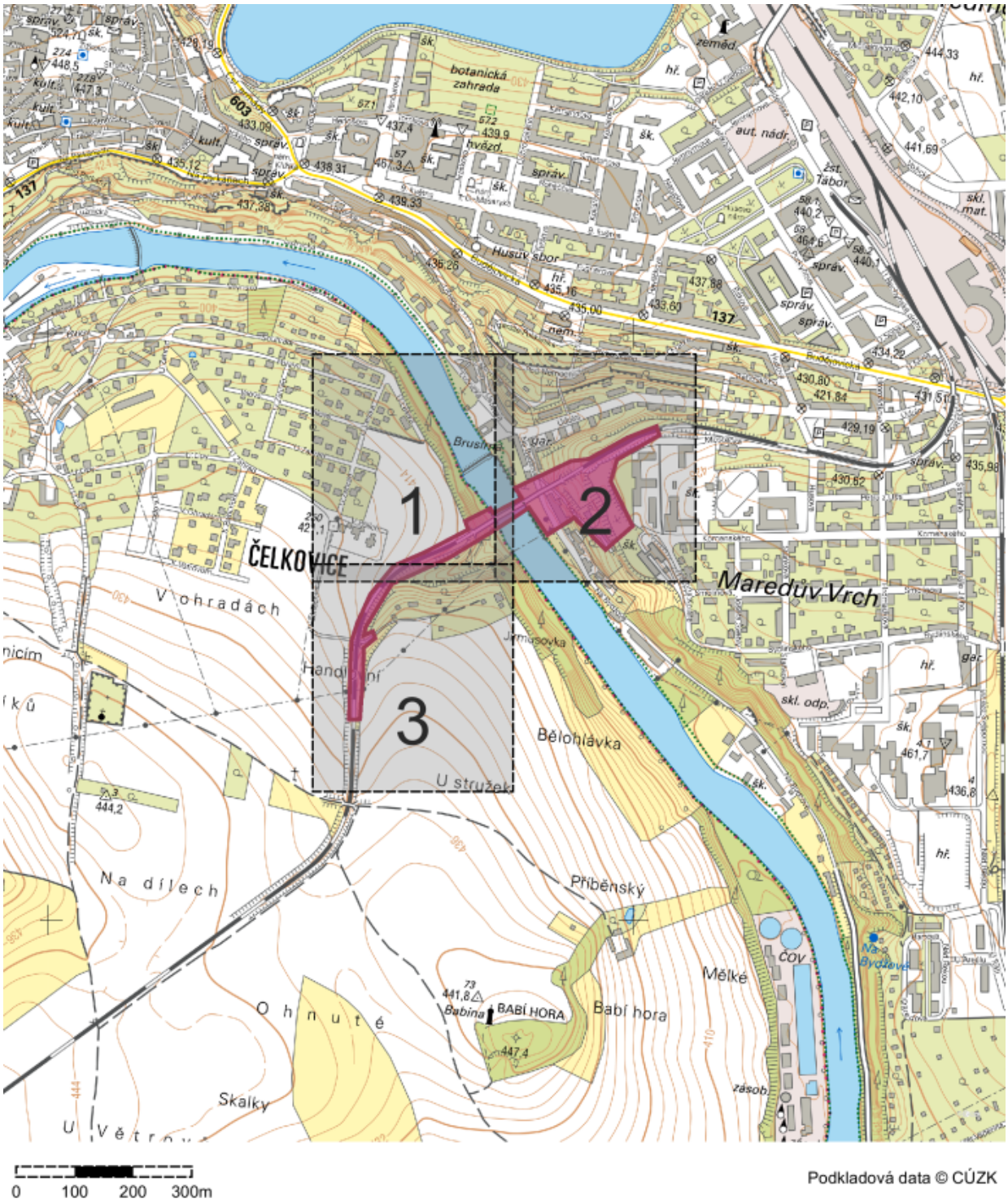

Evid. č. žádosti: 2023386079
Pořadové číslo polygonu: 1
Katastrální území: Čelkovice (Tábor) 619418; Tábor (Tábor) 764701
Popis polygonu: Rekonstrukce mostu v km 1.279 trati Tábor - Bechyně

Polygon 1 - Detail - list atlasu 1/3

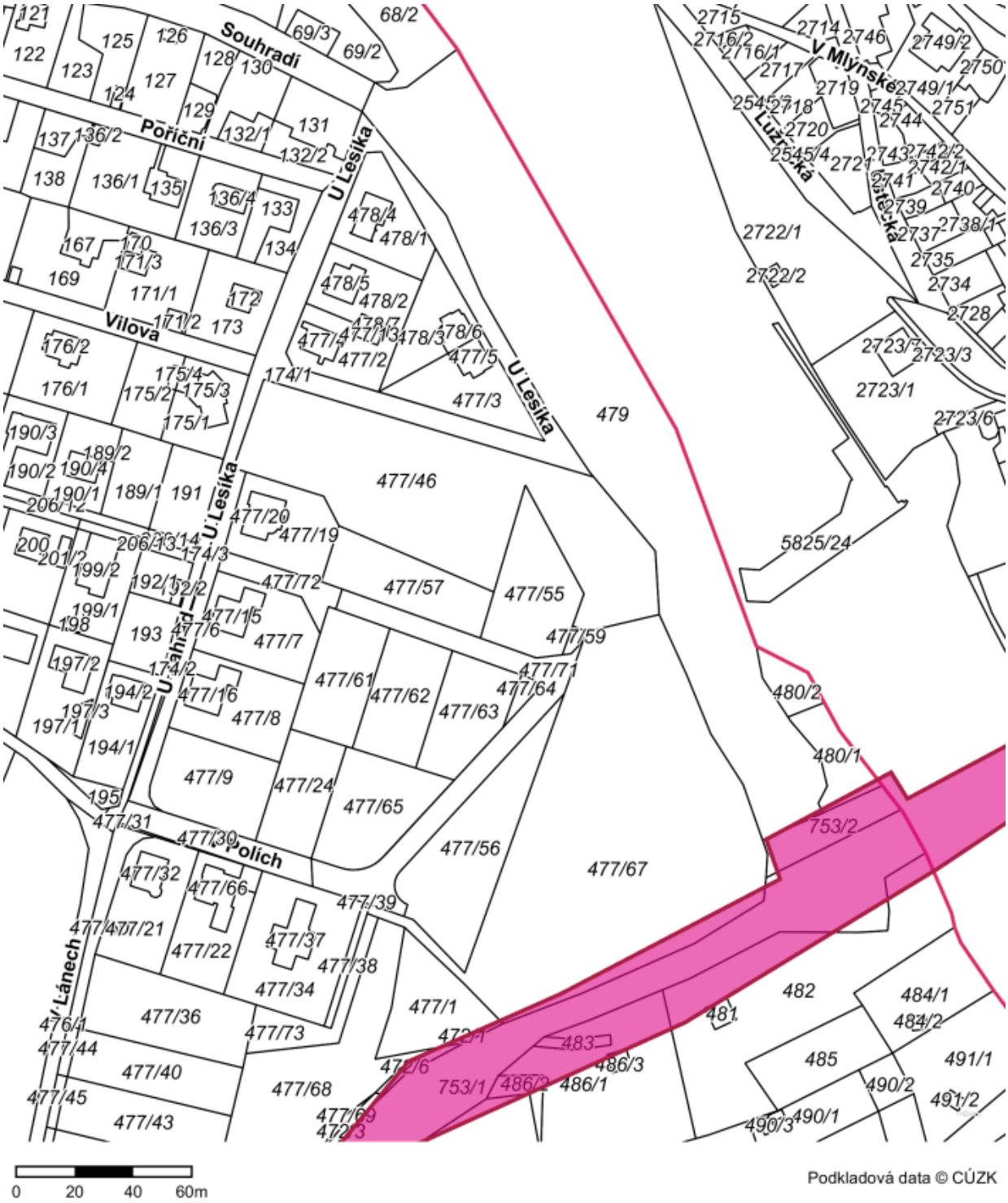

utilityreport Tato žádost byla vygenerována službou **UtilityReport**, kterou provozuje **HRDLIČKA spol. s r. o**. Více na www.mawis.eu.
V případě dotazu kontaktujte zákaznické centrum na telefonu: **+420 251 618 458** nebo e-mailu: **info@mawis.eu**.

Evid. č. žádosti: 2023386079
Pořadové číslo polygonu: 1
Katastrální území: Čelkovice (Tábor) 619418; Tábor (Tábor) 764701
Popis polygonu: Rekonstrukce mostu v km 1.279 trati Tábor - Bechyně

Polygon 1 - Detail - list atlasu 2/3

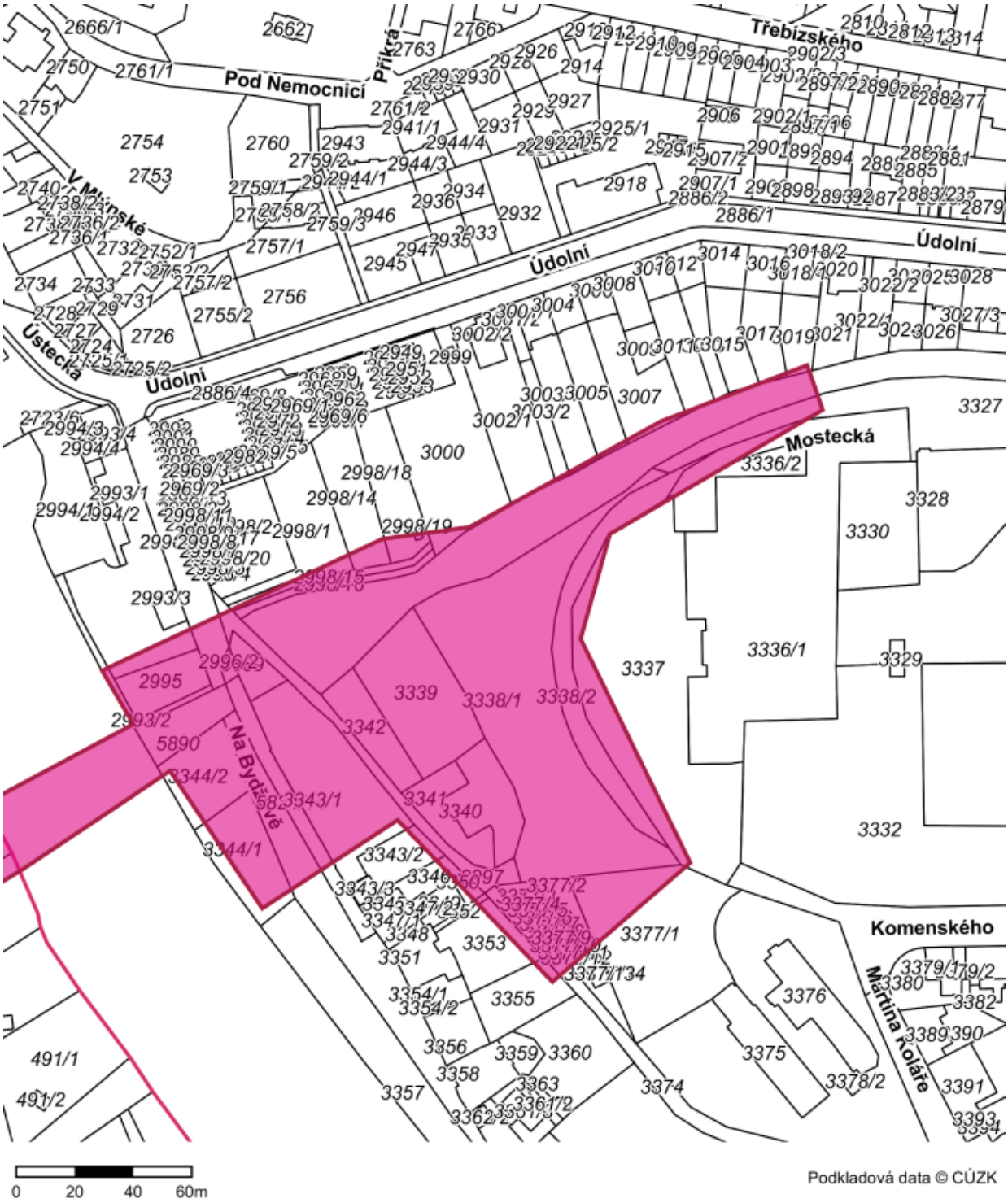

utilityreport Tato žádost byla vygenerována službou **UtilityReport**, kterou provozuje **HRDLIČKA spol. s r. o**. Více na www.mawis.eu.
V případě dotazu kontaktujte zákaznické centrum na telefonu: **+420 251 618 458** nebo e-mailu: **info@mawis.eu**.

Evid. č. žádosti: 2023386079
Pořadové číslo polygonu: 1
Katastrální území: Čelkovice (Tábor) 619418; Tábor (Tábor) 764701
Popis polygonu: Rekonstrukce mostu v km 1.279 trati Tábor - Bechyně

Polygon 1 - Detail - list atlasu 3/3

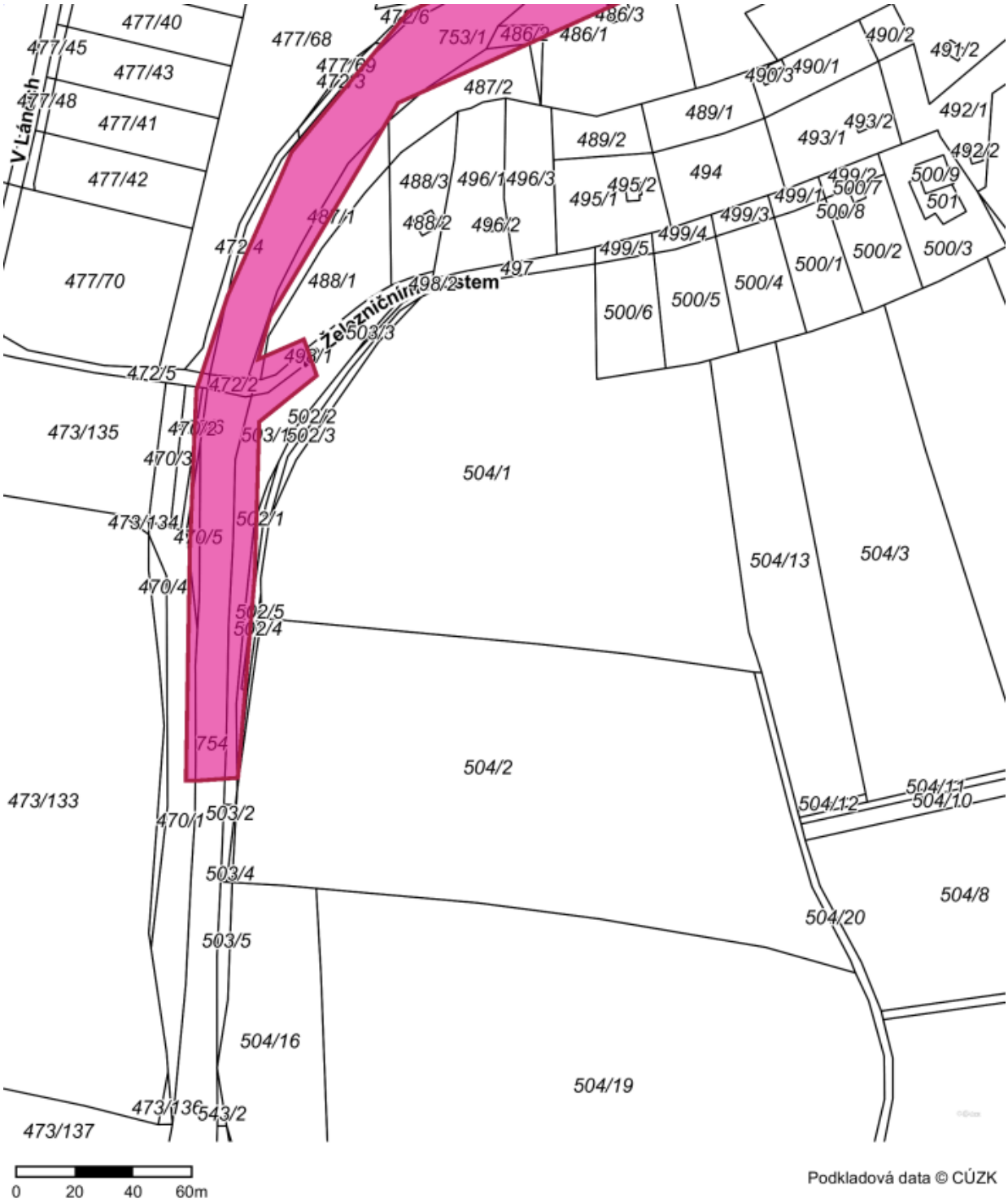

utilityreport Tato žádost byla vygenerována službou **UtilityReport**, kterou provozuje **HRDLIČKA spol. s r. o**. Více na www.mawis.eu.
V případě dotazu kontaktujte zákaznické centrum na telefonu: **+420 251 618 458** nebo e-mailu: **info@mawis.eu**.

Výpis parcel má pouze informativní charakter. **Vyjádření prosím vydávejte k zájmovému území zakreslenému žadatelem.**

Výpis byl vytvořen automaticky průnikem zakresleného zájmového území a geometrií parcel katastru nemovitostí bez odsouhlasení žadatele. Data jsou čerpána z veřejné databáze RÚIAN a seznam parcel je aktuální k datu vygenerování žádosti.

Informace o zájmovém území č.: 1

Seznam dotčených parcel — k. ú.: 2

Ve všech dotčených k. ú. proběhla kompletní digitalizace

Tábor (764701) — **parcely: 60**

2993/1	2993/2	2995	2996/1	2996/2
2997	2998/1	2998/14	2998/15	2998/16
2998/18	2998/19	3000	3002/1	3003/1
3003/2	3005	3007	3011	3015
3017	3019	3327	3336/1	3336/2
3337	3338/1	3338/2	3339	3340
3341	3342	3343/1	3343/2	3344/1
3344/2	3346	3350	3352	3353
3355	3374	3377/1	3377/2	3377/3
3377/4	3377/5	3377/6	3377/7	3377/8
3377/9	3377/10	3377/11	3377/12	5824/1
5824/14	5825/6	5888	5889	5890

Čelkovice (619418) — **parcely: 31**

470/1	470/2	470/5	470/6	472/1
472/2	472/3	472/4	472/5	472/6
477/1	477/67	477/68	479	480/1

481	482	483	486/1	486/2
486/3	487/1	487/2	488/1	498/1
502/1	502/2	503/1	753/1	753/2
754				

Naše zn.: VYJNEJ-2023-15672-01

Vyřizuje: Barbora Vlková

Mobil: 605 595 800
E-mail: Lkaspar@nej.cz

SAGASTA s.r.o.
Ing. Dávid Kuczik
Novodvorská 1010
14200 Praha

V Praze dne 4. 12. 2023

VYJÁDŘENÍ O EXISTENCI SÍTĚ ELEKTRONICKÝCH KOMUNIKACÍ společnosti Nej.cz s.r.o.

Žadatel(ka), společnost SAGASTA s.r.o., Novodvorská 1010, 14200 Praha (dále jen "žadatel") podal(a) dne 27. 11. 2023 žádost o vyjádření ke stavební akci nazvané

Lávka pro pěší – trať Tábor-Bechyně

přičemž stanovil(a) důvod žádosti a oblast dotčeného zájmového území, v němž bude stavba probíhat. Na základě určení a vyznačení zájmového území a na základě stanovení důvodu pro vydání vyjádření vydává společnost Nej.cz s.r.o., Kaplanova 2252/8, 148 00 Praha 4, jakožto vlastník technické infrastruktury v souladu s ustanovením § 101 zákona č. 127/2005 Sb., o elektronických komunikacích a o změně některých souvisejících zákonů (zákon o elektronických komunikacích), ve znění pozdějších předpisů a § 161 zákona č. 183/2006 Sb., o územním plánování a stavebním řádu (stavební zákon) či dle dalších příslušných právních předpisů a v souladu s příslušnými ustanoveními zákona č. 89/2012Sb. občanského zákoníku v platném znění, následující vyjádření:

Ve vyznačeném zájmovém území se nenachází vedení a zařízení sítě elektronických komunikací (dále jen „SEK") společnosti Nej.cz s.r.o.

Společnost Nej.cz s.r.o. souhlasí s předmětnou stavební akcí a zároveň souhlasí s vydáním příslušného správního rozhodnutí stavebním úřadem pro povolení předmětné stavební akce (rozhodnutí o umístění stavby, stavební povolení či jiné).

Další ustanovení a informace:

- Vyjádření je platné pouze pro zájmové území určené a vyznačené žadatelem. Změní-li se zájmové území či dojde-li ke změnám v projektové dokumentaci, je nutno požádat o nové vyjádření!
- **Platnost vyjádření je 1 rok od vydání, vyjádření tedy pozbývá platnosti dnem 4. 12. 2024**

- Platnost vyjádření nelze prodloužit a je nutné vždy žádat o vystavení nového vyjádření.
- Upozorňujeme, že zpracovatel nenese odpovědnost za škody, které by mohly vzniknout nesprávně či neúplně poskytnutými údaji včetně nesprávného či neúplného zákresu zájmového území. Žadatel bere na vědomí, že jakékoliv poskytnuté informace o sítí Nej.cz s.r.o. smí být použita pouze k účelu, pro který byla poskytnuta (nejčastěji ve věci spojené se zpracováním projektové dokumentace, získáním povolení od stavebního úřadu a realizaci stavební akce). Případná námi poskytnutá data není povoleno používat k jiným účelům (zejména rozmnožovat a půjčovat, prodávat či pronajímat třetím stranám, používat jako zdroj pro své informační systémy, ani je používat jako podklad při projektování jiných staveb).
- Dotazy, oznámení či žádosti o sdělení kontaktu na techniky Nej.cz s.r.o. směřujte na pracovníka ochrany sítě (POS). Tím je osoba, která vydala toto vyjádření (viz kontakt níže). Pro doručování písemností použijte adresu níže v dokumentu.

V Praze dne 4. 12. 2023

Nej.cz s.r.o.
Pobočka Nový Bydžov
Jana Žižky 627
504 01 Nový Bydžov
IČ: 03213595

Barbora Vlková
specialista technické dokumentace
mob.: 605 595 800
e-mail: Lkaspar@nej.cz

Sídlo společnosti:
Nej.cz s.r.o.
Kaplanova 2252/8
148 00 Praha 4

Adresa pro doručování písemností:
Nej.cz s.r.o.,
pobočka Nový Bydžov
Jana Žižky 627
504 01 Nový Bydžov

Přílohy:
1x zákres zájmového území

Příloha č.1: Zákres zájmového území k vyjádření zn.VYJNEJ-2023-15672-01

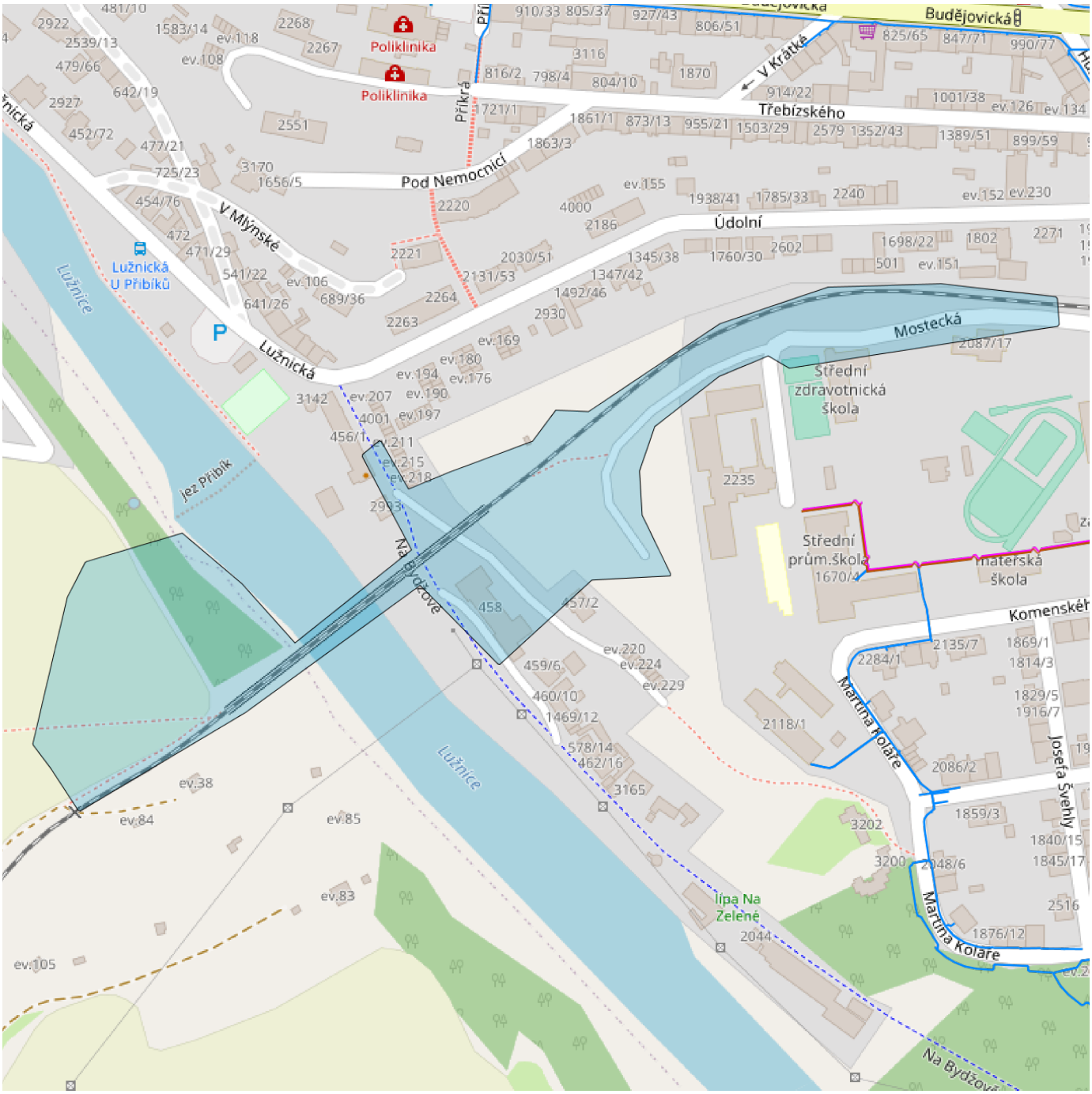

Legenda:

- Rozsah zájmového území
- Zemní optické vedení, zaměřené
- Zemní optické vedení, nezaměřené
- Nadzemní optické vedení (převěs)
- Optická trasa v kolektoru / kabelovodu
- [p] Cizí zemní trasa, v níž jsou pronajatá optická vlákna
- [p] Cizí nadzemní trasa, v níž jsou pronajatá optická vlákna
- [p] Cizí kolektorová trasa, v níž jsou pronajatá optická vlákna
- Optická trasa vedená vnitřkem domu
- Zemní koaxiální vedení, zaměřené
- Zemní koaxiální vedení, nezaměřené
- Nadzemní koaxiální vedení (převěs)
- Koaxiální trasa v kolektoru / kabelovodu
- Koaxiální trasa vedená vnitřkem domu
- [p] Pronajaté zemní koaxiální vedení
- [p] Pronajaté nadzemní koaxiální vedení
- Metalické vedení
- Plánované vedení pod ÚR
- HDP trubky zaměřené
- HDP trubky nezaměřené
- Plánované vedení v projekci

UNI Promotion s.r.o.
Šlikova 294/31, 169 00 Praha 6
IČ: 29136032, DIČ: CZ29136032
OR MS v Praze, oddíl C, vložka 203057

ŽADATEL:

SAGASTA s.r.o.
Novodvorská 14/1010, 14200 Praha
IČ: 04598555, DIČ: CZ04598555

KORESPONDENČNÍ ADRESA:

SAGASTA s.r.o.
Novodvorská 14/1010
14200 Praha

NAŠE ZNAČKA:	**VAŠE ZNAČKA:**	**VYSTAVIL:**	**TELEFON:**
133416245		Nikola Axamitová	725 293 593

Věc: Vyjádření k existenci sítí společnosti NEW TELEKOM, spol. s r.o.

Název akce: Lávka pro pěší – trať Tábor-Bechyně

V zastoupení společnosti NEW TELEKOM, spol. s r.o. vydáváme následující stanovisko:

K Vaší žádosti po prošetření aktuálního stavu sítí sdělujeme, že v uvedené lokalitě nedojde ke styku s žádným zařízením vedeným ve správě společnosti NEW TELEKOM, spol. s r.o.. Z hlediska zájmu společnosti NEW TELEKOM, spol. s r.o. nemáme tedy ke shora uvedené akci námitky.

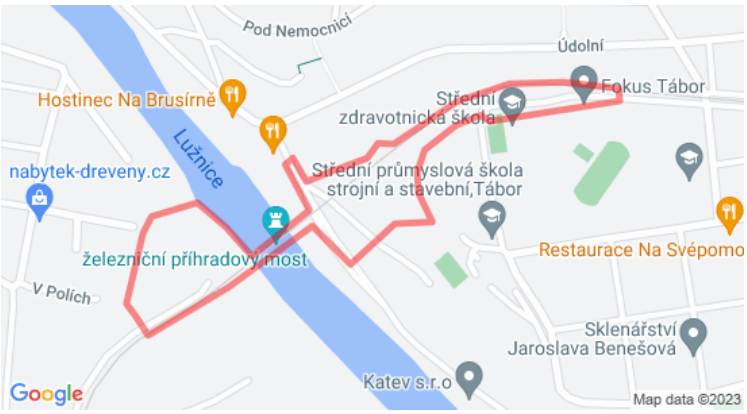

V Praze dne 01.12.2023

Platnost tohoto vyjádření je jeden rok od data vystavení.

UNI Promotion s.r.o.
Šlikova 294/31, Břevnov, 169 00 Praha 6
IČ: 29136032, DIČ: CZ29136032
tel: 725 293 593, 730 806 398
e-mail: spravasiti@unipromotion.cz

Ochranný znak: AD028EDEE4CFDF654281722185001BEE

SPRÁVA ŽELEZNIC

Váš dopis zn. 0000032450
Ze dne 27.11.2023
Naše zn. 30680/2023-SŽ-OŘ PLZ-OPS-1314
Listů/příloh 1/2

Vyřizuje Ing. Václav Šálek
Telefon +420 972 544 502
Mobil
E-mail salekv@spravazeleznic.cz

Datum 15.12.2023

SAGASTA s.r.o.
Ing. Dávid Kuczik
Novodvorská 1010/14
142 00 Praha

Vyjádření Správy železnic, státní organizace, Oblastního ředitelství Plzeň k existenci sítí a pro přípravu dokumentace na stavbu:

„Lávka pro pěší – trať Tábor - Bechyně"

Trať: **Tábor – Bechyně, žkm 0,820 – 1,455, oboustranně**

Žadatel: **SAGASTA s.r.o., Novodvorská 1010/14, 142 00 Praha**

Zájmové území v k. ú. Tábor a k. ú. Čelkovice zasahuje do ochranného pásma dráhy regionální železniční trati Tábor - Bechyně, žkm 0,820 – 1,455, oboustranně.

V zájmovém území dle předložené situace se **nachází** sítě a zařízení Správy železnic, státní organizace a to:

Správy železniční telematiky - SŽT a ve správě ČD-Telematika a.s.,

- V zájmovém území stavby se nachází trasy sítě elektronických komunikací (příloha 2) Správy železnic, s.o., ve správě SŽT (viz vyjádření servisní organizace ČD-Telematika a.s.). Kabelové trasy jsou chráněny ochranným pásmem 0,5 m po obou stranách krajního vedení dle § 102, zák. č. 127/2005 Sb. (zákon o elektronických komunikacích). Stavbou nesmí být tyto trasy dotčeny ani poškozeny. Kabelové trasy je nutno vytýčit. Vytýčení trasy zajišťuje servisní organizace ČD-Telematika. V případě kolize stavby s kabelovou trasou je nutno řešit ochranu či přeložku kabelové trasy. Při realizaci stavby musí být respektováno vyjádření servisní organizace ČD-Telematika a Všeobecné podmínky SŽT pro činnosti na kabelech (a v jejich blízkosti) v majetku Správy železnic, státní organizace.

Oblastního ředitelství Plzeň, Správy sdělovací a zabezpečovací techniky – SSZT.

- V zájmovém území se nachází kabelová trasa vpravo ve směru staničení, směrem na Slapy - viz příloha 1. Jedná se o sdělovací a zabezpečovací kabely uložené v hloubce do 1 m s ochranným pásmem 1,5 m na každou stranu. Tato kabelová trasa nesmí být narušena a musí k ní být zachován přístup, proto je nutné před zahájením prací požádat, písemnou objednávkou, o vytýčení této kabelové trasy.
- Kabely bude nutné před zahájením zemních prací vytýčit - tel. 972 552 877, 602 644 401 – p. Vosika.

Z hlediska nadzemních sítí upozorňujeme, že trať Tábor - Bechyně je elektrizována jednofázovou trakční proudovou soustavou o stejnosměrném napětí 1,5 kV s ochranným

Správa železnic, státní organizace
zapsána v obchodním rejstříku vedeném Městským soudem v Praze, spisová značka A 48384

Sídlo: Dlážděná 1003/7, 110 00 Praha 1
IČO: 709 94 234 DIČ: CZ 709 94 234
spravazeleznic.cz

Oblastní ředitelství Plzeň
Sušická 1168/23
326 00 Plzeň

pásmem 7 m. Ochranné pásmo je definováno jako souvislý prostor vymezený svislými rovinami vedenými po obou stranách vedení ve vodorovné vzdálenosti měřené kolmo na vedení.

Stavby umisťované v ochranném pásmu dráhy se řídí příslušnými § zákona o drahách č. 266/1994 Sb., v platném znění. Ochranné pásmo dráhy (OPD) tvoří prostor po obou stranách dráhy, jehož hranice jsou vymezeny svislou plochou vedenou u dráhy celostátní a regionální 60 m od osy krajní koleje, nejméně však ve vzdálenosti 30 m od hranic obvodu (pozemku) dráhy.

Každá stavba nebo činnost v ochranném pásmu dráhy musí být řádně projednána se Správou železnic, státní organizací a to i v případech, kdy se dle § 103 zákona č. 183/2006 Sb., o územním plánování a stavebním řádu (stavební zákon), nevyžaduje stavební povolení a ani ohlášení.

Požadujeme předložení zpracované projektové dokumentace k územnímu a stavebnímu řízení (k realizaci stavby - jedná-li se o stavbu nevyžadující územní a stavební řízení) k posouzení a vystavení Souhrnného stanoviska Správy železnic, státní oganizace. Žádosti spolu s dokumentací zasílejte přednostně v elektronické podobě (formát PDF, WORD) na adresu: ePodatelnaORPLZ@spravazeleznic.cz - viz též: https://www.spravazeleznic.cz/stavby-zakazky/vyjadreni-ke-stavbam-v-ochrannem-pasmu-drahy.

Z hlediska výskytu telekomunikačních sítí je nutno požádat, pokud jste tak již neučinili, o vyjádření ČD – Telematika a.s., Pernerova 2819/2a, 130 00 Praha 3 nebo kontaktujte pana Cipína, tel. 972 544 417 nebo paní Dvořákovou, tel. 972 544 422, pracoviště Č. Budějovice, Nemanická 438.

Toto vyjádření nenahrazuje souhrnné stanovisko Správy železnic, státní organizace, Oblastního ředitelství Plzeň potřebné pro vydání příslušných rozhodnutí nebo souhlasů dle stavebního zákona.

Platnost tohoto vyjádření je 2 roky, tj. do 15.12.2025.

Ing. Karel Týr
Podepsáno
elektronicky
2023.12.19 10:22:23
+01'00'

Ing. Karel Týr
náměstek ředitele pro techniku
Oblastní ředitelství Plzeň

Bc. Jiří Lískovec
Za správnost
2023.12.18
10:12:26 +01'00'

Přílohy
Příloha 1 – Zákres sítí SSZT
Příloha 2 – Vyjádření ČD-T a zákres sítí SŽT, Všeobecné podmínky pro činnosti na kabelech

2317 U Bechyňské dráhy
Chocholouškova
Purkyňova 2341
U Spolky
U Mýta
3130 Hromádkova
Údolní
3093 Husova
Mostecká
Petra z Ústí
3233 Štítného
Ústecká
Sc401a
Informační systém
KS11
žlab
PB1
PB2
PB3
PB4
ASE-A
ASE-B
RD
MS
PMS
k.o.

ČD-TELEMATIKA

Příloha k vyjádření číslo jednací: 3202300871

Přehledka

Podkladová data (c) ČUZK

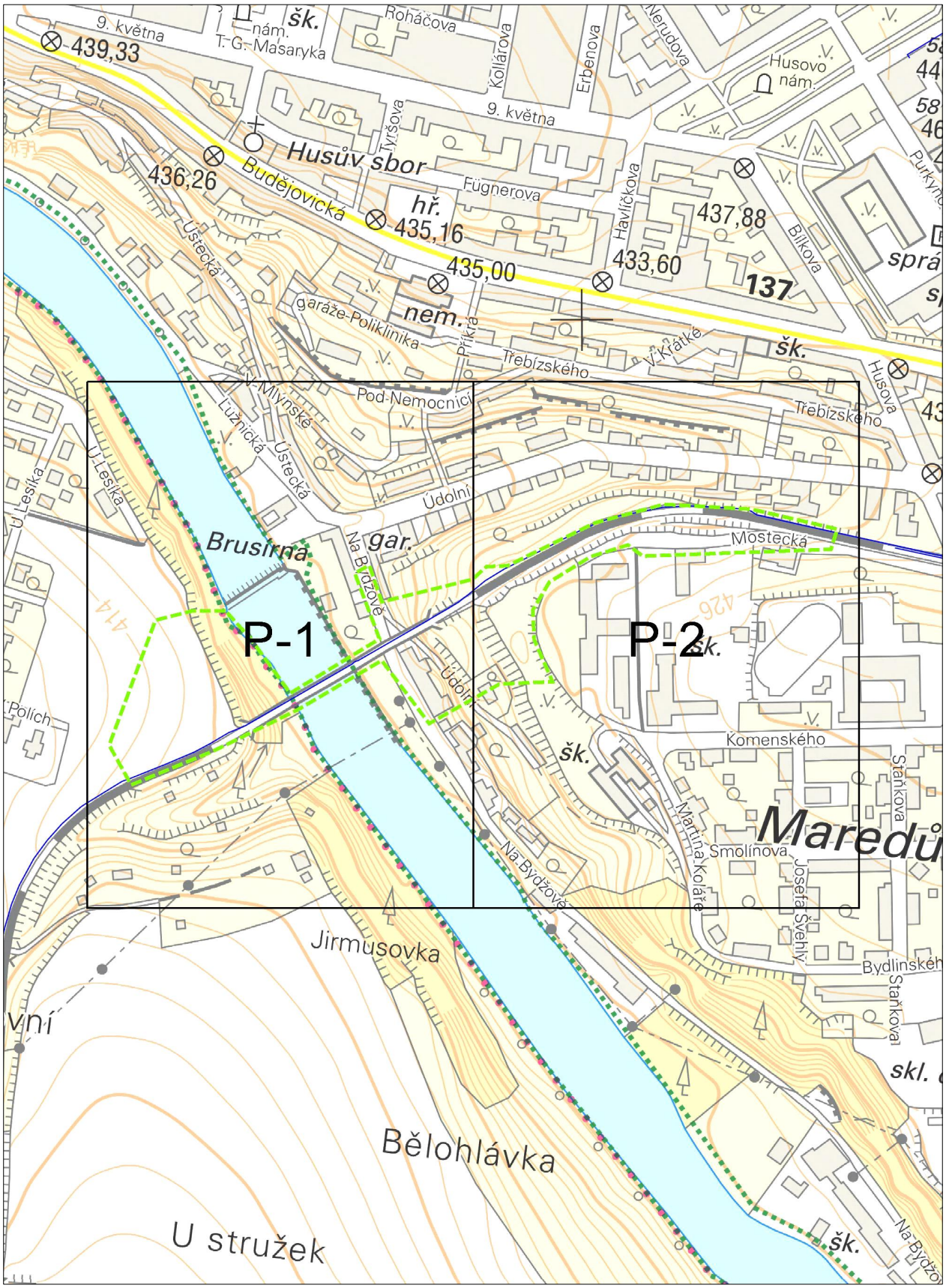

www.cdt.cz

ČD-TELEMATIKA

Příloha k vyjádření číslo jednací: 3202300871
Situace: 1/2
Podkladová data (c) ČUZK

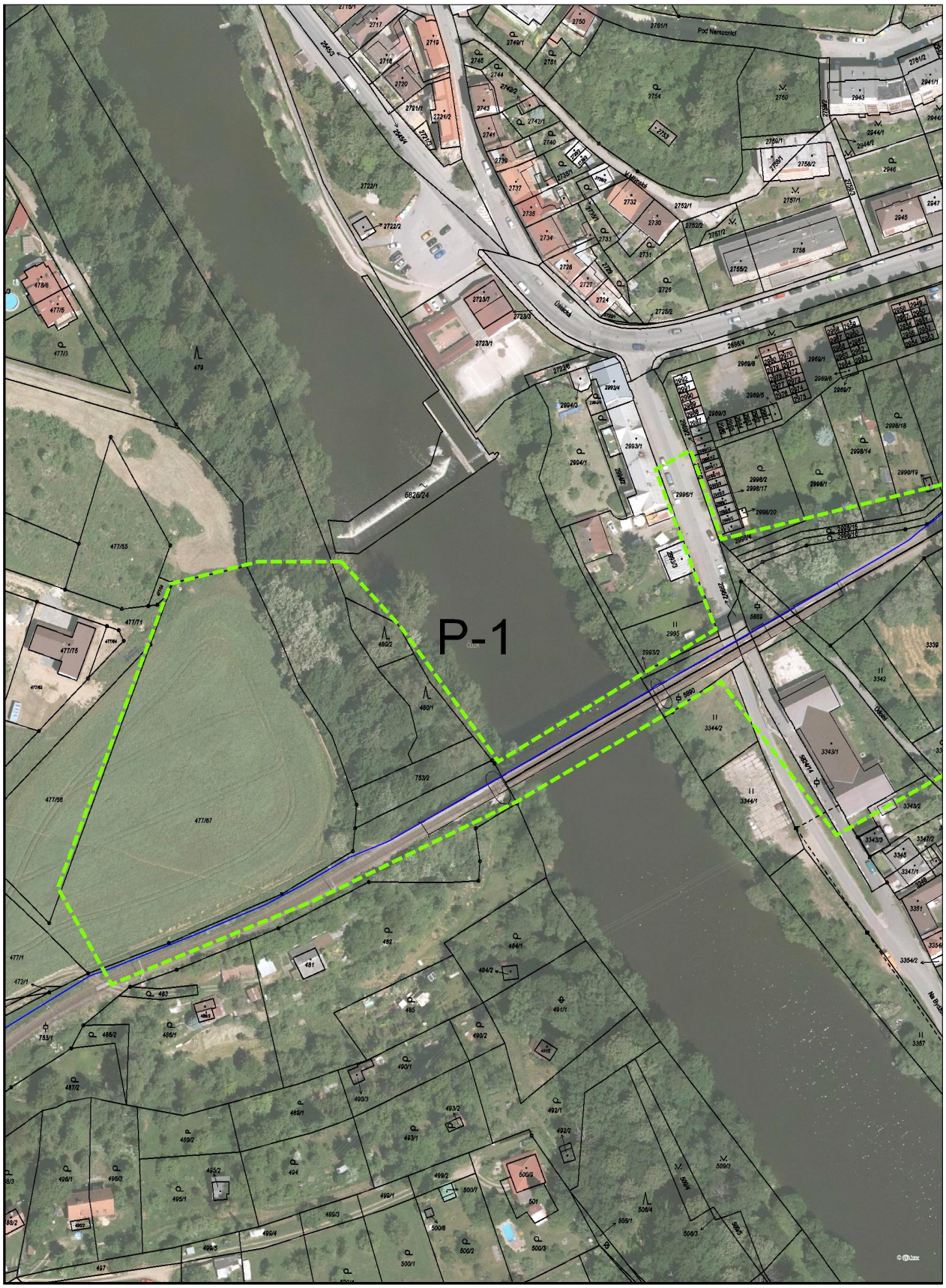

ČD-TELEMATIKA

Příloha k vyjádření číslo jednací: 3202300871

Situace: 2/2

Podkladová data (c) ČUZK

www.cdt.cz

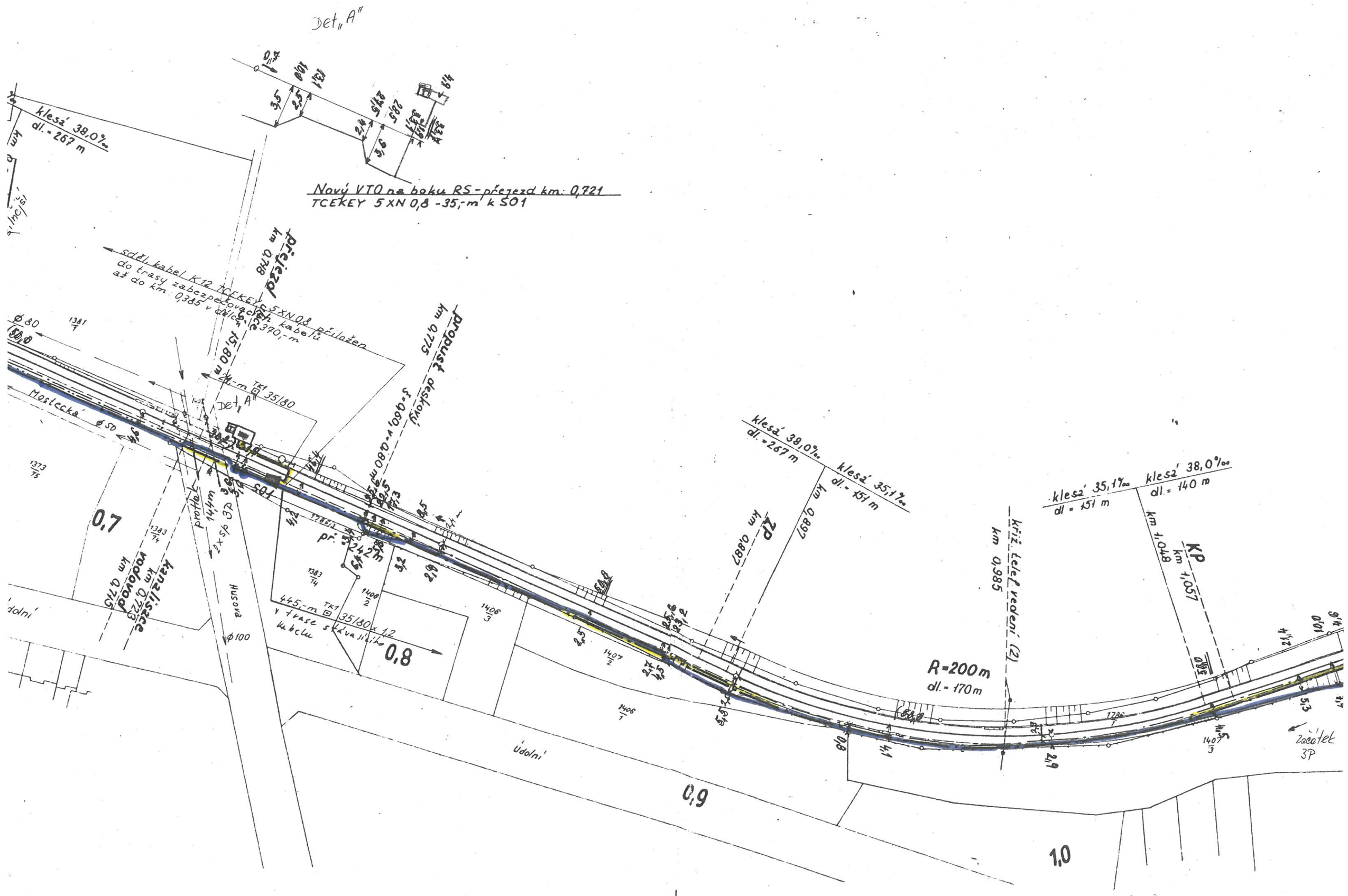
Det „A"
Nový VTO na boku RS - přejezd km: 0,721
TCEKEY 5XN 0,8 -35,-m k SO1
klesá 38,0‰
dl. - 267 m
sdělovací kabel K12 TCEKEY 5XN 0,8 přiložen
do trasy zabezpečovacích kabelů
až do km 0,385 v délce 370,-m
přejezd
km 0,718
15,80 m
TK1 35/80
Det „A"
Mostecká
SO1
0,7
0,8
0,9
1,0
R=200m
dl. - 170m
klesá 35,1‰
dl. - 151 m
klesá 38,0‰
dl. - 140 m
kříž. telef. vedení (Z)
km 0,985
ZP
km 0,887
KP
km 1,057
km 1,048
Začátek
ZP
Údolní
445-m TK1 35/80x12
v trase stávajícího kabelu
2xSp 3P
pr. 14,23 m
14,4 m
Hnojná
Kanalizační vodovod
km 0,723
km 0,715
přejezd desiatový
km 0,775
km 0,080
Ø 100
Ø 80
Ø 50

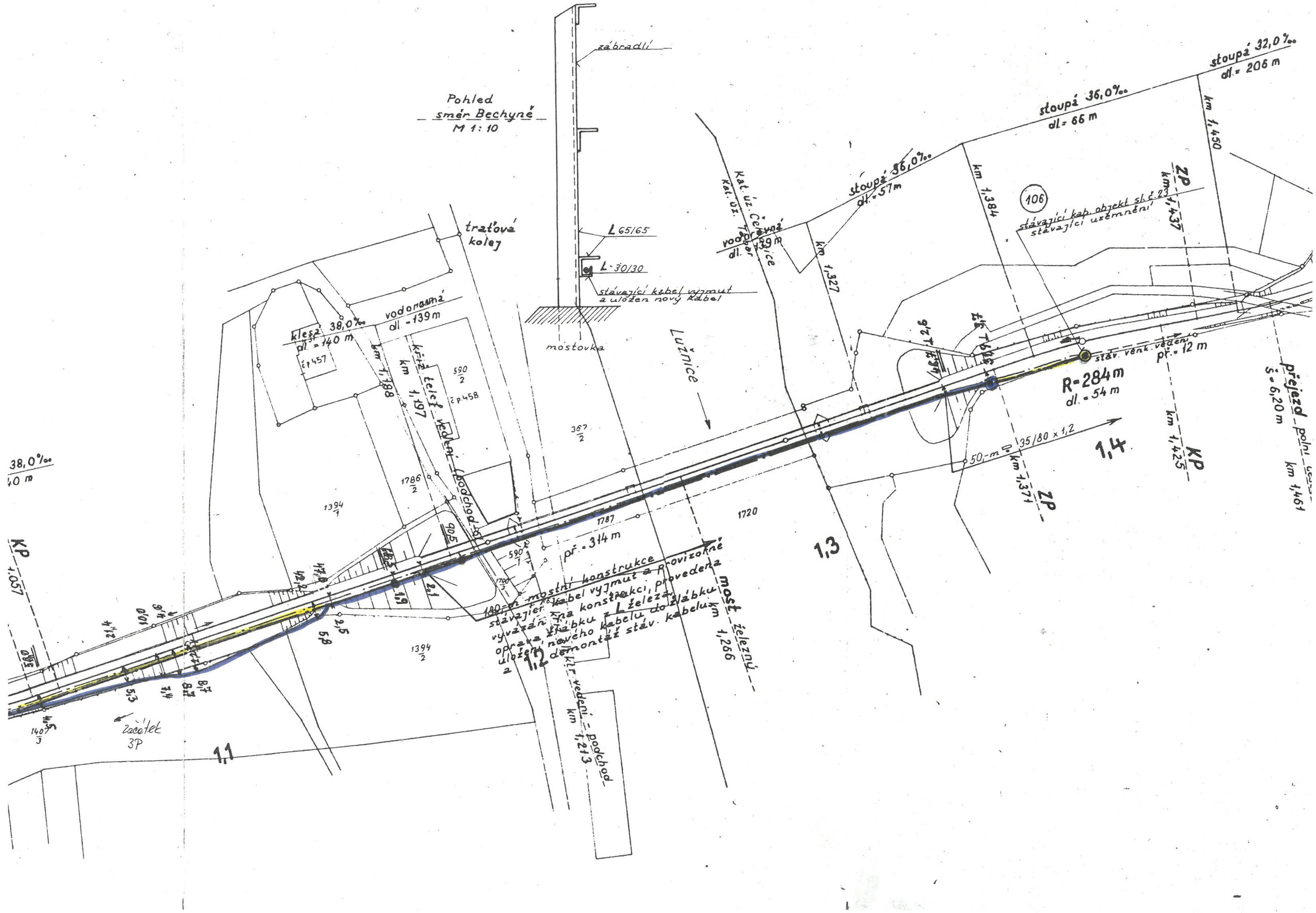
Pohled
směr Bechyně
M 1:10
zábradlí
L 65/65
L 30/30
stávající kabel vyjmut a uložen nový kabel
mostovka
trať ová kolej
klesá 38,0‰
dl. = 140 m
vodorovná
dl. = 139 m
km 1,788
km 1,197
km 1,327
km 1,384
km 1,450
km 1,437
km 1,425
km 1,371
km 1,461
km 1,266
km 1,213
km 1,057
Lužnice
Kat. úz. Cehnice
Kat. úz. Tábor
vodorovná
dl. = 139 m
stoupá 36,0‰
dl. = 57 m
stoupá 36,0‰
dl. = 66 m
stoupá 32,0‰
dl. = 206 m
106
stávající kap. objekt sk. č. 23
stávající uzemnění
ZP
KP
stav. venk. vedení
př. = 12 m
R = 284 m
dl. = 54 m
35/80 x 1,2
50 m
přejezd polní
š. = 6,20 m
most železný
př. = 314 m
180 m mostní konstrukce
stávající kabel vyjmut a provizorně vyvázán na konstrukci, provedena oprava žlabku + L železa, uložení nového kabelu do žlabku a demontáž stáv. kabelu
kříž. vedení – podchod
podchod
kříž. telef. vedení – podchod
1,1
1,2
1,3
1,4
začátek ZP

SPRÁVA ŽELEZNIC

Všeobecné podmínky pro činnosti na kabelech (a v jejich blízkosti) v majetku Správy železnic, státní organizace (ve správě Správy železniční telematiky)

ČD - Telematika a.s. jako organizace udržující je na základě smluvního vztahu odpovědna za zajištění provozu, dohledu, servisu a údržby na zařízení telekomunikační infrastruktury Správy železnic, státní organizace ve správě Správy železniční telematiky (dále jen SŽT).

Stavebník pracující v blízkosti kabelového vedení, nebo manipulující s kabelovým vedením ve správě SŽT, je povinen učinit veškerá potřebná opatření tak, aby nedošlo k poškození nebo zhoršení kvality sítě elektronických komunikací a zařízení stavebními pracemi, zejména tím, že zajistí:

- aby projektová dokumentace byla zpracovaná dle platné legislativy. V polohopisných výkresech dokumentace je nutno uvádět železniční kilometry (jestliže se jedná o ochranné pásmo dráhy),
- aby činnosti na majetku ve správě SŽT uvedené již ve stupni dokumentace pro územní řízení byly v souladu s technickými kvalitativními podmínkami staveb státních drah, (do projektové dokumentace pro územní řízení je nutno zakreslit sítě elektronických komunikací ve správě SŽT),
- písemné vyrozumění organizaci udržující o zahájení prací, a to nejméně 15 dnů předem,
- aby před zahájením zemních prací bylo pracovníky ČD – Telematika a.s. *(kontakty naleznete na* ***www.cdt.cz,*** ***sekce O nás – Informace pro stavebníky****)* provedeno vytýčení polohy podzemní sítě elektronických komunikací a zařízení přímo ve staveništi (trase),
- prokazatelné seznámení pracovníků, kteří budou provádět práce, s polohou vedení (zařízení),
- upozornění organizace provádějící zemní práce na možnou odchylku uloženého vedení (zařízení) od polohy vyznačené ve výkresové dokumentaci,
- upozornění pracovníků, aby dbali při pracích v těchto místech největší opatrnosti a nepoužívali zde nevhodné nářadí, a také ve vzdálenosti nejméně 1,5m po každé straně vyznačené trasy vedení (zařízení) používali pouze ruční kopání,
- řádné zabezpečení odkryté podzemní sítě elektronických komunikací (zařízení) proti poškození, zcizení a řádné zajištění výkopů případně včetně osvětlení,
- odpovídající ochranu kabelů a ochranu kabelové trasy dle platných norem, pokud bude trasa kabelů pojížděna vozidly nebo stavební mechanizací,
- ochranu kabelů v místech, kde kabel vystupuje ze země (vstupy do budov, rozvaděčů, na sloupy, trasy kabelu na mostech a propustcích, apod.) a také kabelových vedení a závěrů v objektech,
- odpovídající ochranu příslušenství kabelových tras (ochranné a označující prvky, tzn. žlaby, chráničky, HDPE trubky, kabelové označníky, markery, …),
- aby organizace provádějící zemní práce zhutnila zeminu pod kabelem před jeho zakrytím po vrstvách (záhozem) a vyzvala ČD - Telematiku a.s. *(kontakty naleznete na* ***www.cdt.cz,*** ***sekce O nás – Informace pro stavebníky****)* k provedení kontroly před zakrytím kabelu, zda není vedení (zařízení) viditelně poškozeno a zda byly dodrženy příslušné normy a stanovené podmínky,
- aby nad kabelovou trasou a v jejím ochranném pásmu byl dodržován zákaz skládek, deponií materiálu, vysazování trvalých porostů a budování zařízení, která by znemožnila přístup ke kabelům. Bez souhlasu správce nesnižovat, ani nezvyšovat vrstvu zeminy nad kabelovou trasou,
- aby při křížení, příp. souběžích podzemní sítě elektronických komunikací byla dodržena ČSN 73 6005 „Prostorové uspořádání sítí technického vybavení“,
- aby při provádění zemních prací byla dodržena ČSN 33 2160 „Předpisy pro ochranu sdělovacích vedení a zařízení před nebezpečnými vlivy trojfázových vedení VN,VVN a ZVV“ a ČSN 33 2000-5-54-ed.3 „Uzemnění a ochranné vodiče“,
- neprodlené ohlášení každého poškození podzemní sítě elektronických komunikací a zařízení organizaci ČD - Telematika a.s. (telefonicky HELP DESK: +420 972 110 000),
- ohlášení ukončení stavby organizaci udržující, včetně správce a jeho pozvání ke kolaudačnímu řízení,
- aby při provádění prací byly respektovány podmínky vyplývající ze zákona o elektronických komunikacích č.127/2005 Sb., zákona o drahách č.266/1994 Sb. a stavebního zákona č.183/2006 Sb., včetně platných prováděcích vyhlášek.,
- provedení prací (včetně projektování) na síti elektronických komunikací (zařízení) organizací, jejíž pracovníci provádějící práce mají platné příslušné odborné oprávnění k práci na železničním telekomunikačním zařízení, dle zákona o drahách č.266/1994Sb. „Podmínky odborné způsobilosti" výše uvedeného zákona a vyhl.č.101/1995 Sb., a příslušných výnosů Správy železnic, státní organizace (zejména Předpisem Zam 1). Toto (časově omezené) oprávnění lze získat složením příslušné odborné zkoušky u ředitelství Správy železnic, státní organizace,
- uzavření „Smlouvy o vynucené překládce podzemního komunikačního vedení“ se správcem kabelu (Správa železnic, státní organizace, Správa železniční telematiky, V Celnici 1028/10, 110 00 Praha 1) v případě, kdy je telekomunikační vedení (zařízení) položeno nebo jeho poloha změněna mimo pozemky Správy železnic, státní organizace,
- ověření výškového umístění vedení (zařízení) ručně kopanými sondami vhledem k tomu, že správce neodpovídá za změny provedené bez jeho vědomí nad trasou vedení (zařízení).

Nedodržení těchto podmínek je hrubým porušením právní povinnosti podle zákona 127/2005 Sb., O elektronických komunikacích, zákona 266/1994 Sb., Zákon o drahách.
Případné rozpory nebo výjimky z jednotlivých ustanovení řeší správce, kterým je: Správa železnic, státní organizace, Správa železniční telematiky se sídlem Praha 1, V Celnici 1028/10.

ČD-TELEMATIKA

Oblastní ředitelství Plzeň
Správa železnic, s.o.
Sušická 1168/23
326 00 Plzeň

Číslo jednací	3202300871	**Vyřizuje**	Ludmila Dvořáková
Datum	6.12.2023	**telefon**	+420 972 544 422
Váš dopis zn.	1314/2023-OŘ PLZ	**e-mail**	Ludmila.Dvorakova@cdt.cz
ze dne	29.11.2023		

Věc:
Vyjádření k existenci sítí elektronických komunikací - Informace o poloze

Název stavby: **Tábor - Lávka pro pěší - trať Tábor - Bechyně**

Ze vzájemné polohy průběhu sítí elektronických komunikací v majetku **Správy železnic s.o. ve správě ČD - Telematiky a.s.** a území přímo ovlivněného stavebními pracemi vyplývá, že při stavebních pracích **dojde ke styku s prostředky sítí elektronických komunikací** nebo stavební práce budou probíhat v jejich ochranném pásmu dle §102 zák. č. 127/2005 Sb., o elektronických komunikacích.

Vyjádření k prostředkům sítí elektronických komunikací v majetku ČD - Telematiky a.s. nebo v majetku jiných vlastníků, kteří pověřili správou svých sítí elektronických komunikací ČD - Telematiku a.s., vám bude vyhotoveno samostatně.

Vyjádření je platné pouze pro získání **informací o výskytu sítí elektronických komunikací** v zájmovém území určeném a vyznačeném žadatelem včetně stanoveného důvodu vyjádření.
Žadatel **není oprávněn** užít toto vyjádření k podání žádosti o vydání jakéhokoliv správního rozhodnutí či jiného rozhodnutí mající obdobný charakter podle zákona 183/2006 Stavební zákon. Pro již zmíněné účely je žadatel povinen zažádat ČD - Telematiku a.s. o udělení souhlasu se stavebními činnostmi prováděnými v blízkosti sítí elektronických komunikací dle § 102 odst. 3 dle zákona č. 127/2005 Sb. o elektronických komunikacích, s přesným zaznačením umístění stavby.
Žadatel je povinen k žádosti přiložit koordinační situaci stavby se zakreslenou polohou sítě elektronických komunikací společnosti ČD - Telematika a.s. a Technickou zprávu (s popisem rozsahu a způsobu provedení činností a zajištěním ochrany dotčených sítí).
Pro přesný průběh dotčených sítí elektronických komunikací pro zanesení do projektové dokumentace lze využít vytyčení. Vytyčení sítí elektronických komunikací bude provedeno na základě písemné objednávky zaslané písemně na korespondenční adresu uvedenou v zápatí tohoto vyjádření nebo elektronicky na podpora@cdt.cz. Na objednávce musí být uvedeno jednací číslo vyjádření a datum vydání vyjádření. V případě, že žadatelem je právnická osoba, musí být na objednávce uvedeno navíc IČO, DIČ a bankovní spojení objednatele. Termín, způsob a formu vytyčení je nutné řešit individuálně se zpracovatelem tohoto vyjádření po telefonické dohodě. Žadatel nese veškeré náklady na provedení vytyčení, a to včetně případných prací geodetické kanceláře, pokud to situace vyžaduje.

Vyjádření pozbývá platnosti dne 6.12.2025

Specifické podmínky Správy železnic a.s. jsou uvedeny v příloze.

Další upřesňující podmínky:

Dotčené území : k.ú. Tábor a Čelkovice, v OPD na trati Tábor - Bechyně, žkm cca 0,820 - 1,460 oboustranně viz sit. výkres 3202300871 s kom. vedením Správy železnic, s.o. - SŽT + 2x přílohy.

Nedodržení těchto podmínek je hrubým porušením právní povinnosti podle zákona 183/2006 Stavební zákon, zákona 127/2005 Sb., o elektronických komunikacích a zákona 266/1994 Sb., o drahách.

Počet příloh: 3

ČD - Telematika a.s.
Pernerova 2819/2a
130 00 Praha 3

Žádost je možné podávat elektronicky na vyjadreni.cdt.cz nebo e-mailem na helpdesk@cdt.cz.

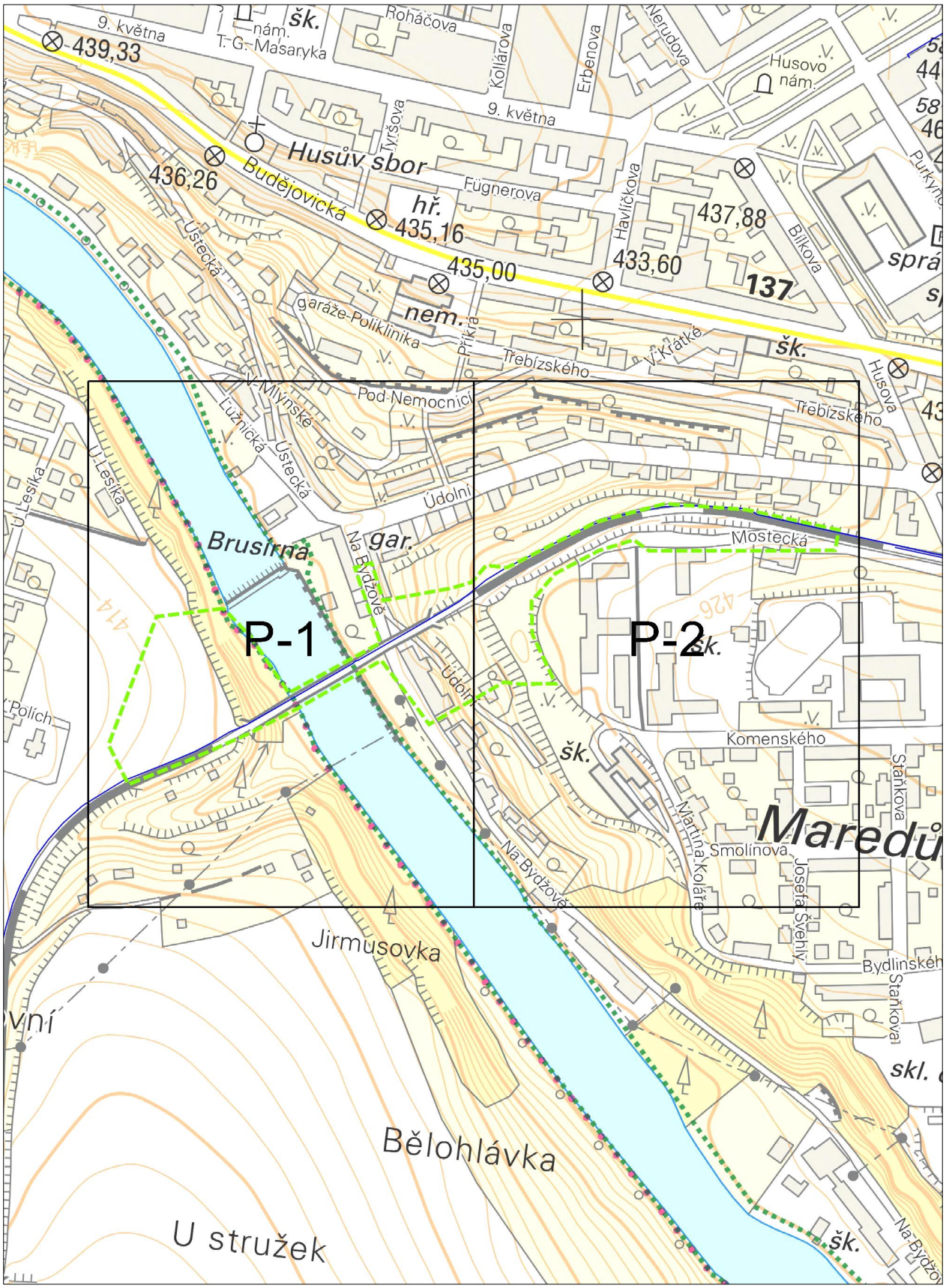
P-1
P-2
9. května
nám. T. G. Masaryka
Roháčova
Kollárova
Erbenova
Husovo nám.
Husův sbor
Budějovická
Fügnerova
Havlíčkova
Bílkova
Purkyně
Ústecká
garáže-Poliklinika
Příkrá
Třebízského
V Krátké
Husova
Pod Nemocnicí
V Mlýnské
Lužnická
U Lesíka
Údolní
Brusírna
gar.
Na Bydžově
Mostecká
Komenského
Stankova
Martina Kolářa
Smolinova
Josefa Švehly
Bydlinského
Jirmusovka
Bělohlávka
U stružek
V Polích
439,33
436,26
435,16
435,00
433,60
437,88
137
hř.
nem.
šk.
skl.

ČD-TELEMATIKA

Příloha k vyjádření číslo jednací: 3202300762
Situace: 1/2
Podkladová data (c) ČUZK

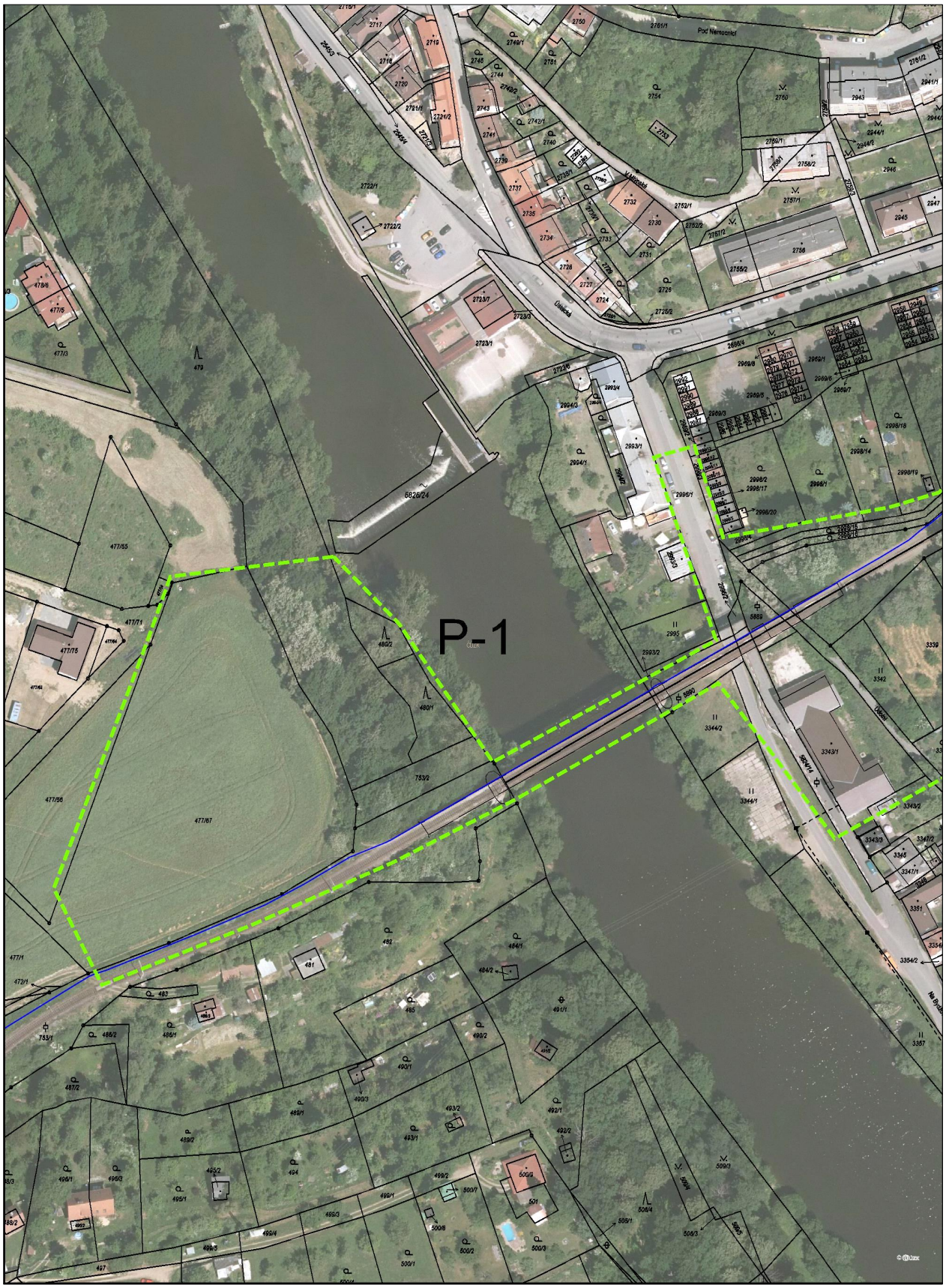

ČD-TELEMATIKA

Příloha k vyjádření číslo jednací: 3202300762

Situace: 2/2

Podkladová data (c) ČUZK

Starnet
internet pro každého

SAGASTA s.r.o
Novodvorská 1010/14
142 00 Praha

NAŠE Č. J.	**VYŘIZUJE**	**ČESKÉ BUDĚJOVICE**
2023413231	Hana Meškanová 777 493 012	20. 12. 2023

Na základě Vaší žádosti o vyjádření na existenci sítí na akci : **Lávka pro pěší – trať Tábor-Bechyně** , k.ú. : Čelkovice (Tábor) 619418; Tábor (Tábor) 764701 ze dne 27. 11. 2023 Vám sdělujeme, že v uvedené lokalitě (předložená dokumentace s vyznačeným zájmovým územím)

NEDOJDE

ke střetu s našimi datovými sítěmi a nemáme k ní žádné připomínky.

Toto vyjádření je platné po dobu 6 měsíců od vystavení provozovatelem POV.

S pozdravem

STARNET, s.r.o.
Žižkova 226/3
370 01 Č. Budějovice (6)
IČ 260 41 561 DIČ CZ26041561

Hana Meškanová
Správa optické sítě
hana.meskanova@starnet.cz

příloha: Faktura – daňový doklad

Sys-DataCom

VYJÁDŘENÍ NET

Fine Technology Outsource, s.r.o.
Tylova 473/27
301 00 Plzeň

SAGASTA s.r.o.
Zakrzewski Lukáš
Novodvorská 1010/14
14200 Praha
id 48155

č.j.: 48155 vyřizuje: tel.: 211 155 328 e-mail: site@vyjadreni.net

Věc: **Nekolizní vyjádření** Praha 6.1.2023

Vážený pane / Vážená paní,

společnost **Sys-DataCom s.r.o.** se sídlem Procházkova 634/9, 147 00 Praha 4, zastoupena společností Fine Technology Outsource, s.r.o., se sídlem Tylova 473/27, 301 00 Plzeň Vám sděluje, že:

V zakresleném prostoru stavby nedojde ke kolizi se sítěmi společnosti Sys-DataCom s.r.o..

S realizací stavby ***Rekonstrukce mostu v km 1,279 trati Tábor - Bechyně*** souhlasíme. Všechny změny v PD je třeba znovu projednat.

Toto vyjádření je platné pro všechny stupně projektové dokumentace a je platné 1 rok ode dne vystavení. Nedílnou součástí je příloha (zákres sítí, případně situace stavby).

Vlastník sítě: vyjadreni@sys-data.com, tel.: 777 77 42 20

Fine Technology Outsource, s.r.o.
Tylova 473/27, 301 00 Plzeň
IČ: 05190533 DIČ: CZ05190533
Tel.: 211 155 328
info@finetechnology.cz
www.finetechnology.cz
-1-

Příloha: Situace stavby / zákres sítí

I. Obecná ustanovení

1. Stavebník, nebo jím pověřená třetí osoba, je povinen při provádění jakýchkoliv činností, zejména stavebních nebo jiných prací, při odstraňování havárií a projektování staveb, řídit se platnými právními předpisy, technickými a odbornými normami (včetně doporučených), správnou praxí v oboru stavebnictví a technologickými postupy a učinit veškerá opatření nezbytná k tomu, aby nedošlo k poškození nebo ohrožení sítě elektronických komunikací ve vlastnictví či správě subjektu uvedeného na straně 1, za který se vyjadřuje společnost Fine Technology Outsource, s.r.o.

2. Při jakékoliv činnosti v blízkosti TI je stavebník, nebo jím pověřená třetí osoba, povinen respektovat ochranné pásmo tak, aby nedošlo k poškození. Při křížení nebo souběhu činností je povinen řídit se platnými právními předpisy, technickými a odbornými normami (včetně doporučených), správnou praxí v oboru stavebnictví a technologickými postupy. Při jakékoliv činnosti ve vzdálenosti menší než 1,5 m od krajního vedení vyznačené trasy podzemního vedení nesmí používat mechanizačních prostředků a nevhodného nářadí.

3. Pro případ porušení kterékoliv z povinností stavebníka, nebo jím pověřené třetí osoby, založené Všeobecnými podmínkami ochrany sítí společnosti Fine Technology Outsource, s.r.o. je stavebník, nebo jím pověřená třetí osoba, odpovědný za veškeré náklady a škody, které vlastníkovi technické infrastruktury vzniknou porušením jeho povinnosti.

4. V případě, že budou zemní práce zahájeny po uplynutí doby platnosti tohoto Vyjádření, nelze toto Vyjádření použít jako podklad pro vytyčení a je třeba požádat o vydání nového Vyjádření.

5. Veškeré zásahy v ochranném pásmu TI je třeba předem konzultovat s jejím vlastníkem (provozovatelem).

6. Náklady spojené s ochranou, přemístěním nebo případnou opravou TI hradí stavebník v celém rozsahu.

II. Součinnost stavebníka při přípravě stavby

4. Při projektování stavby, při rekonstrukci, která se nachází v ochranném pásmu radiových tras vlastníka technické infrastruktury včetně dočasných objektů zařízení staveniště (jeřáby, konstrukce, atd.), nejpozději však před zahájením správního řízení ve věci povolení takové stavby, je stavebník nebo jím pověřená třetí osoba, povinen kontaktovat vlastníka TI. Ochranné pásmo radiových tras je tvořeno kruhem o poloměru 25m kolem vysílacího radiového zařízení.

5. Pokud se v zájmovém území stavby nachází podzemní silnoproudé vedení (NN) vlastníka TI je stavebník, nebo jím pověřená třetí osoba, před zahájením správního řízení ve věci povolení správního orgánu k činnosti stavebníka, nebo jím pověřené třetí osoby, nejpozději však před zahájením stavby, povinen kontaktovat vlastníka TI.

III. Křížení a souběh se SEK

1. Stavebník, nebo jím pověřená třetí osoba, je povinen v místech křížení se sítěmi technické infrastruktury, pozemními komunikacemi, parkovacími plochami, vjezdy atp. ukládat své zařízení v zákonnými předpisy stanovené hloubce a chránit technickou infrastrukturu chráničkami s přesahem minimálně 0.5 m na každou stranu od hrany křížení. Chráničku je povinen utěsnit a zamezit vnikání nečistot.

2. Stavebník nebo jím pověřená třetí osoba, je výslovně srozuměn s tím, že v případě, kdy hodlá umístit stavbu sjezdu či vjezdu, je povinen stavbu sjezdu či vjezdu umístit tak, aby metalické kabely nebyly umístěny v hloubce menší než 0,6 m a optické nebyly umístěny v hloubce menší než 1 m.

3. Stavebník, nebo jím pověřená třetí osoba, je povinen základy (stavby, opěrné zdi, podezdívky apod.) umístit tak, aby dodržel minimální vodorovný odstup 1,5 m od krajního vedení, případně kontaktovat vlastníka TI.

4. Stavebník, nebo jím pověřená třetí osoba, není oprávněn trasy TI znepřístupnit (např. zabetonováním).

Žadatel:
SAGASTA s.r.o.
Zakrzewski Lukáš
Novodvorská 1010/14
14200 Praha

IČO: 04598555

Evid. číslo žádosti: 2023386079
Evid. číslo subjektu: 0010114988

Sys-DataCom s.r.o. zast. Fine Technology
Outsource, s.r.o.
Tylova 473/27
301 00 Plzeň

Žádám Vás o vyjádření k technické infrastruktuře z důvodu:
Spojené územní a stavební řízení

Název akce:
Rekonstrukce mostu v km 1,279 trati Tábor - Bechyně

Výška stavby (m): 25

Doplňkové informace:
Souhlasím:Vyjádření k existenci sítí je vydáváno za úhradu. Cenu vyjádření stanovuje společnost Fine Technology Outsource, s.r.o.

Údaje o stavebníkovi:
Správa železnic, státní organizace
Kejval Stanislav Ing.
Dlážděná 1003/7
11000 Praha

Přílohy (názvy souborů příloh):
B_Souhrnna_technicka_zprava.pdf, C3_koord_situace_001-002.pdf

Vybraný způsob doručení vyjádření: e-mailem

Žádost vytvořena: 06.01.2023

S pozdravem

Zakrzewski Lukáš

Telefon: | Mobil: +420601133568 | E-mail: lukas.zakrzewski@sagasta.cz

utilityreport Tato žádost byla vygenerována službou **UtilityReport**, kterou provozuje **HRDLIČKA spol. s r. o**. Více na www.mawis.eu.
V případě dotazu kontaktujte zákaznické centrum na telefonu: **+420 251 618 458** nebo e-mailu: **info@mawis.eu**.

Evid. č. žádosti: 2023386079
Pořadové číslo polygonu: 1
Katastrální území: Čelkovice (Tábor) 619418; Tábor (Tábor) 764701
Popis polygonu: Rekonstrukce mostu v km 1.279 trati Tábor - Bechyně

Polygon 1 - Mapa širších vztahů

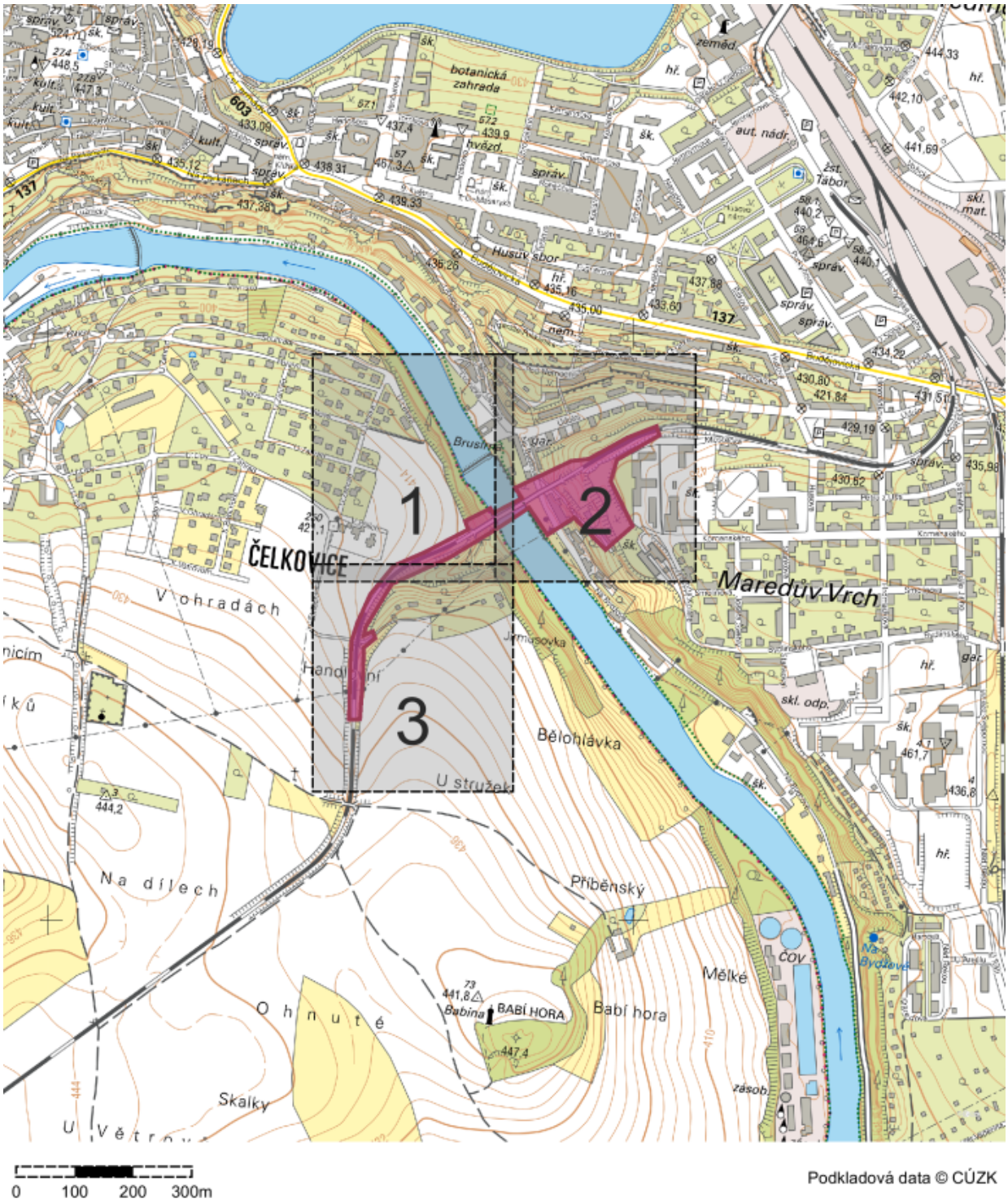

Evid. č. žádosti: 2023386079
Pořadové číslo polygonu: 1
Katastrální území: Čelkovice (Tábor) 619418; Tábor (Tábor) 764701
Popis polygonu: Rekonstrukce mostu v km 1.279 trati Tábor - Bechyně

Polygon 1 - Detail - list atlasu 1/3

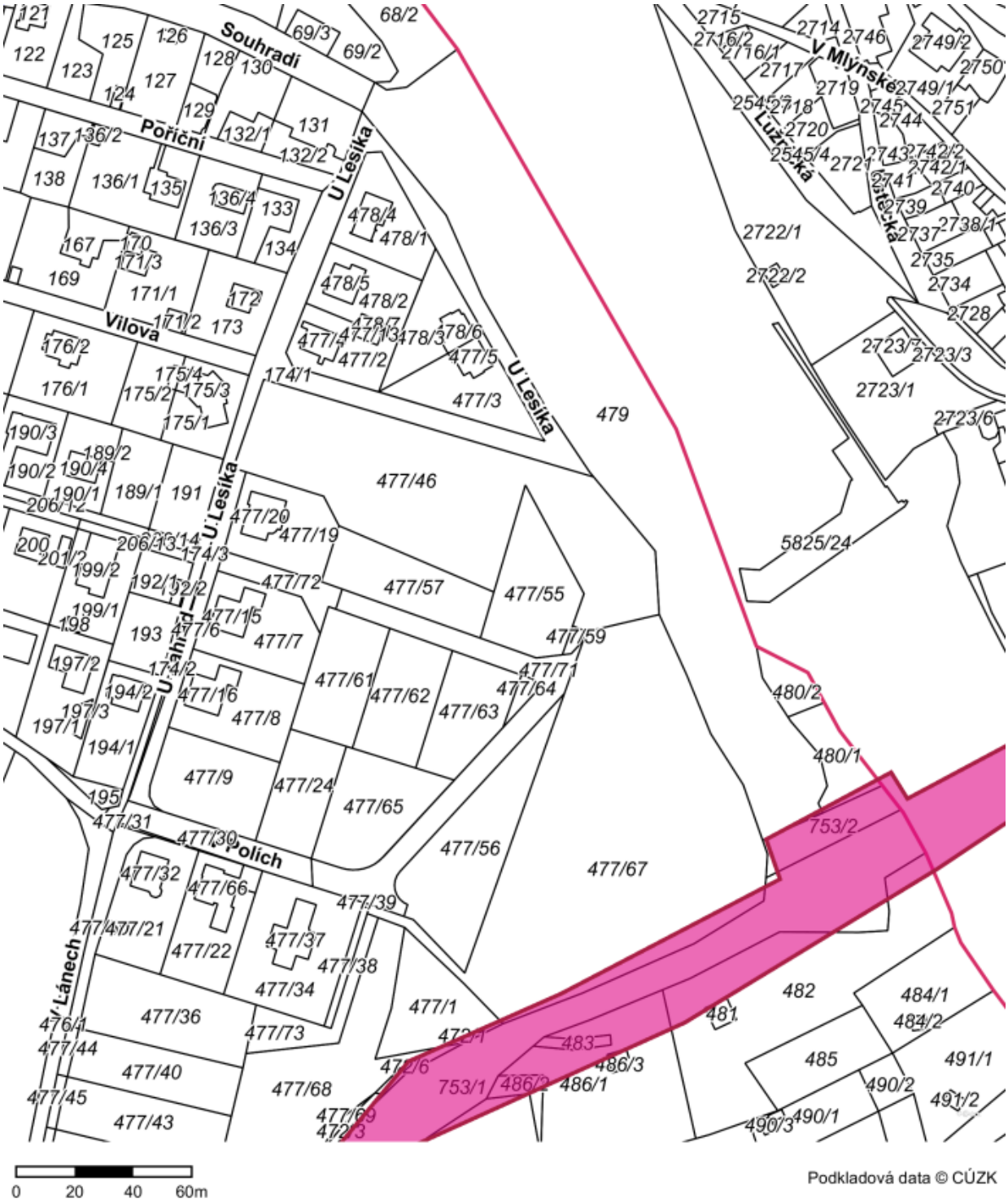

utilityreport Tato žádost byla vygenerována službou **UtilityReport**, kterou provozuje **HRDLIČKA spol. s r. o**. Více na www.mawis.eu.
V případě dotazu kontaktujte zákaznické centrum na telefonu: **+420 251 618 458** nebo e-mailu: **info@mawis.eu**.

Evid. č. žádosti: 2023386079
Pořadové číslo polygonu: 1
Katastrální území: Čelkovice (Tábor) 619418; Tábor (Tábor) 764701
Popis polygonu: Rekonstrukce mostu v km 1.279 trati Tábor - Bechyně

Polygon 1 - Detail - list atlasu 2/3

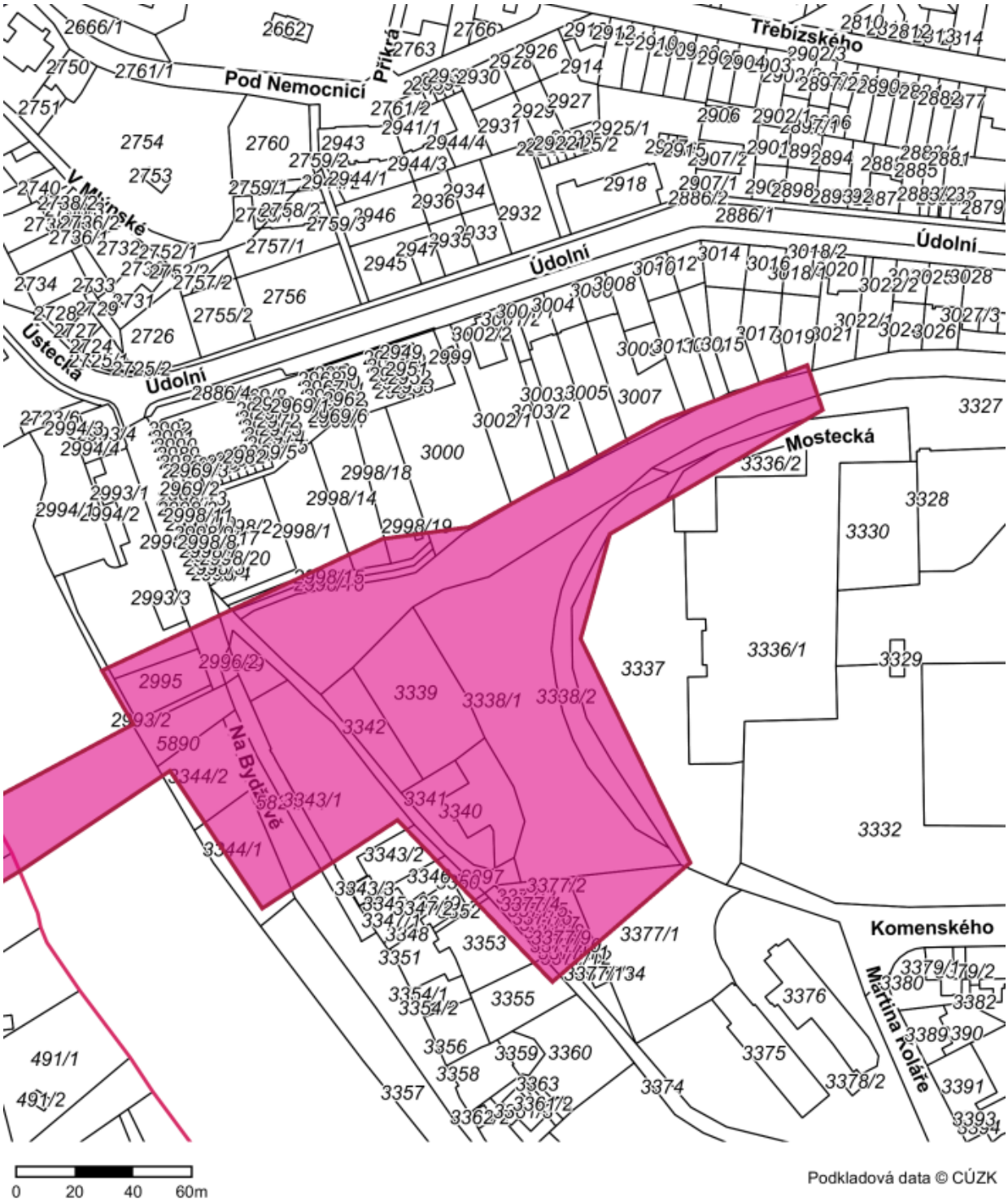

utilityreport Tato žádost byla vygenerována službou **UtilityReport**, kterou provozuje **HRDLIČKA spol. s r. o**. Více na www.mawis.eu.
V případě dotazu kontaktujte zákaznické centrum na telefonu: **+420 251 618 458** nebo e-mailu: **info@mawis.eu**.

Evid. č. žádosti: 2023386079
Pořadové číslo polygonu: 1
Katastrální území: Čelkovice (Tábor) 619418; Tábor (Tábor) 764701
Popis polygonu: Rekonstrukce mostu v km 1.279 trati Tábor - Bechyně

Polygon 1 - Detail - list atlasu 3/3

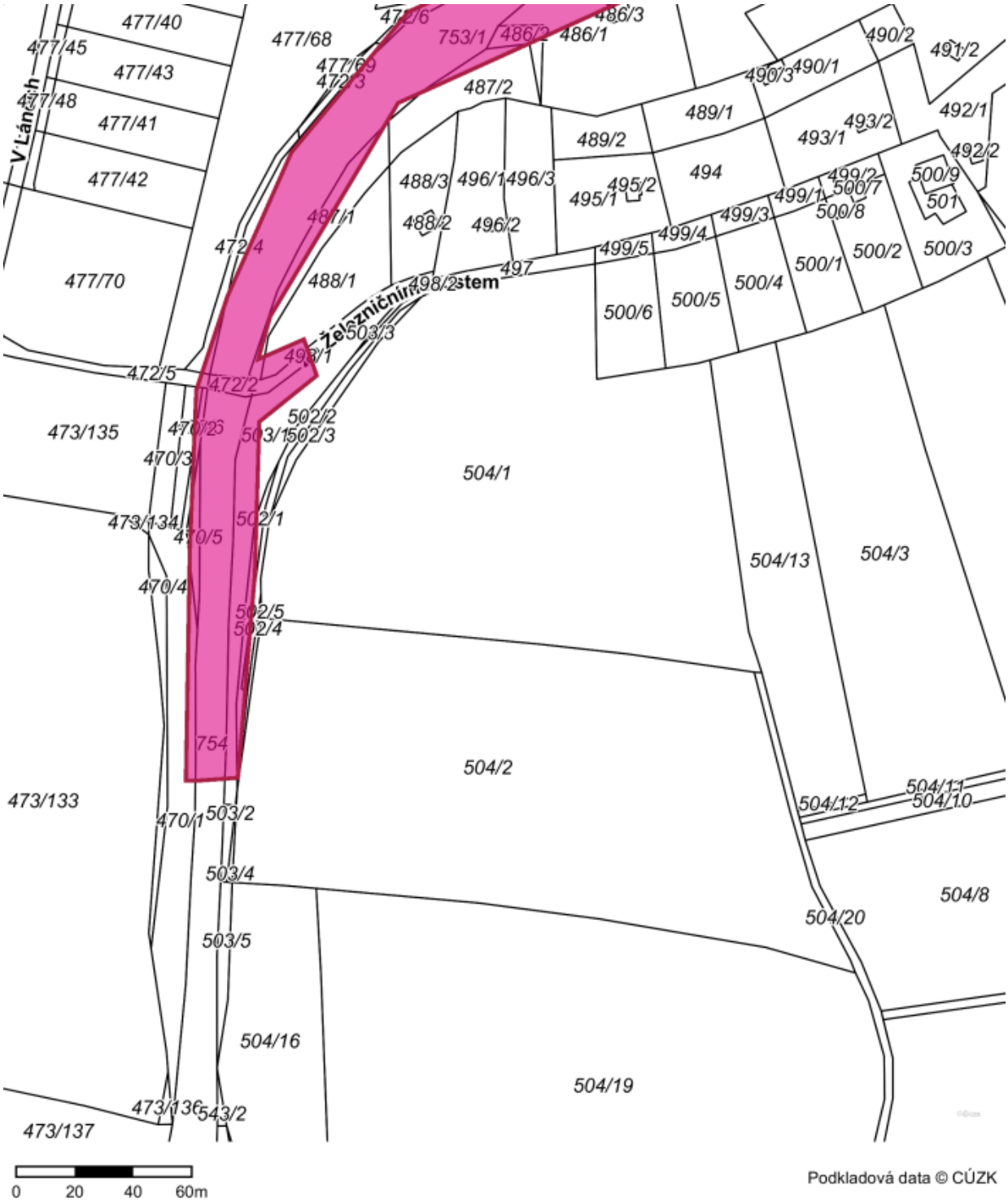

utilityreport Tato žádost byla vygenerována službou **UtilityReport**, kterou provozuje **HRDLIČKA spol. s r. o**. Více na www.mawis.eu.
V případě dotazu kontaktujte zákaznické centrum na telefonu: **+420 251 618 458** nebo e-mailu: **info@mawis.eu**.

Výpis parcel má pouze informativní charakter. **Vyjádření prosím vydávejte k zájmovému území zakreslenému žadatelem.**

Výpis byl vytvořen automaticky průnikem zakresleného zájmového území a geometrií parcel katastru nemovitostí bez odsouhlasení žadatele. Data jsou čerpána z veřejné databáze RÚIAN a seznam parcel je aktuální k datu vygenerování žádosti.

Informace o zájmovém území č.: 1

Seznam dotčených parcel — k. ú.: 2

Ve všech dotčených k. ú. proběhla kompletní digitalizace

Tábor (764701) — **parcely: 60**

2993/1	2993/2	2995	2996/1	2996/2
2997	2998/1	2998/14	2998/15	2998/16
2998/18	2998/19	3000	3002/1	3003/1
3003/2	3005	3007	3011	3015
3017	3019	3327	3336/1	3336/2
3337	3338/1	3338/2	3339	3340
3341	3342	3343/1	3343/2	3344/1
3344/2	3346	3350	3352	3353
3355	3374	3377/1	3377/2	3377/3
3377/4	3377/5	3377/6	3377/7	3377/8
3377/9	3377/10	3377/11	3377/12	5824/1
5824/14	5825/6	5888	5889	5890

Čelkovice (619418) — **parcely: 31**

470/1	470/2	470/5	470/6	472/1
472/2	472/3	472/4	472/5	472/6
477/1	477/67	477/68	479	480/1

481	482	483	486/1	486/2
486/3	487/1	487/2	488/1	498/1
502/1	502/2	503/1	753/1	753/2
754				

198

Žadatel:
SAGASTA s.r.o.
Kuczik Dávid Ing.
Novodvorská 1010/14
14200 Praha

IČO: 04598555

Evid. číslo žádosti: 2023413231
Evid. číslo subjektu: 0010125750

Technické služby Tábor s.r.o.
kpt. Jaroše 2418
390 03 Tábor

Žádám Vás o vyjádření k technické infrastruktuře z důvodu:
Existence sítí

Název akce:
Lávka pro pěší – trať Tábor-Bechyně

Výška stavby (m): 5

Přílohy (názvy souborů příloh):
situace.pdf

Vybraný způsob doručení vyjádření: e-mailem

Žádost vytvořena: 27.11.2023

S pozdravem

Kuczik Dávid Ing.

Telefon: | Mobil: +420720053341 | E-mail: david.kuczik@sagasta.cz

TECHNICKÉ SLUŽBY TÁBOR s.r.o.
středisko VO
V situaci byl vyznačen kabel veřejného osvětlení ~~a světelné signalizace křižovatek~~.
Před zahájením výkopových prací požádejte o vytýčení kabelů.
V Táboře 29.11.2023 Podpis

Evid. č. žádosti: 2023413231
Pořadové číslo polygonu: 1
Katastrální území: Čelkovice (Tábor) 619418; Tábor (Tábor) 764701
Popis polygonu: Lávka

Polygon 1 - Mapa širších vztahů

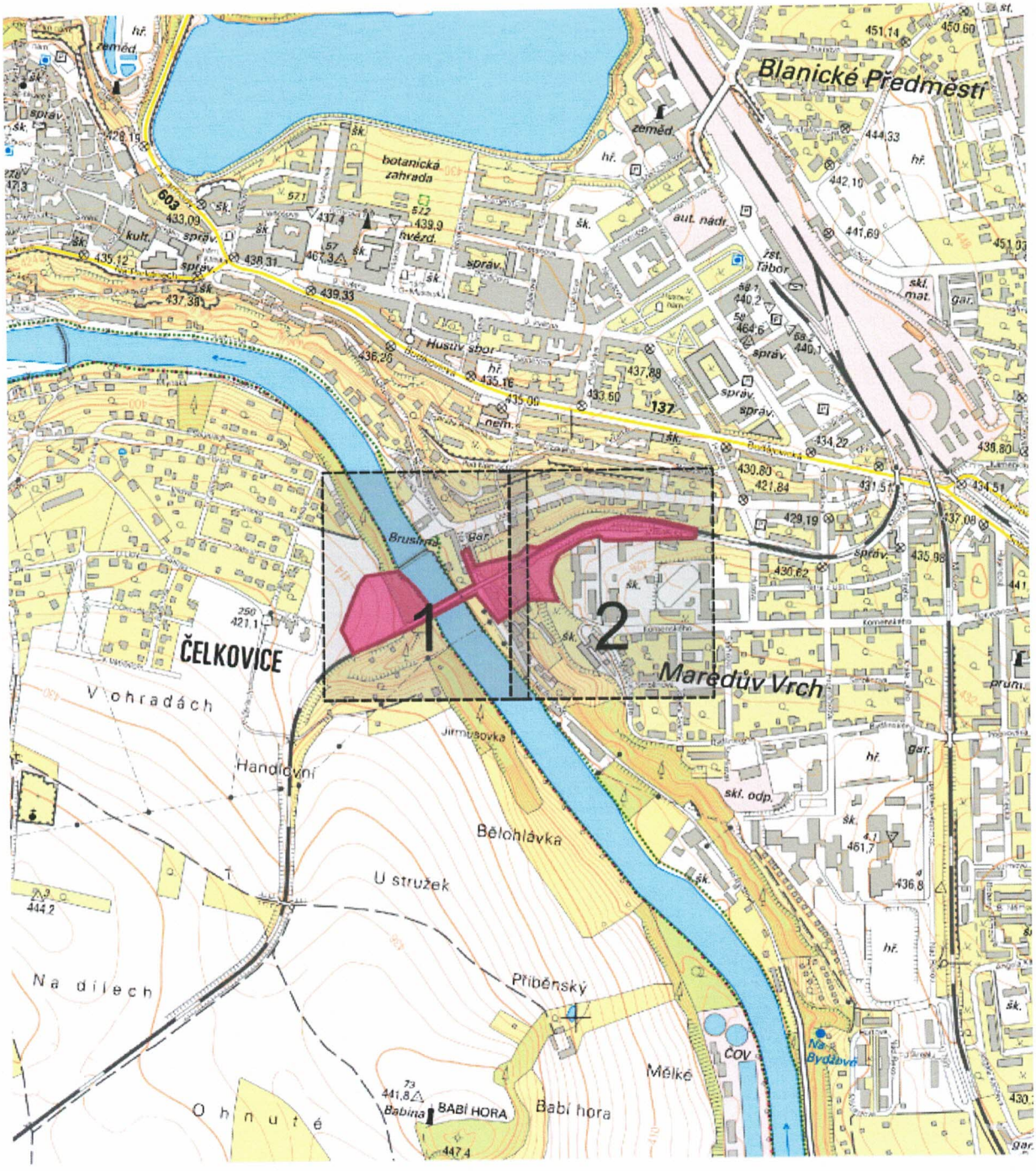

0 100 200 300m

Podkladová data © ČÚZK

Evid. č. žádosti: 2023413231
Pořadové číslo polygonu: 1
Katastrální území: Čelkovice (Tábor) 619418; Tábor (Tábor) 764701
Popis polygonu: Lávka

TECHNICKÉ SLUŽBY TÁBOR s.r.o.
středisko VO
V situaci byl vyznačen kabel veřejného osvětlení ~~a světelná signalizace křižovatek~~.
Před zahájením výkopových prací požádejte o vytýčení kabelů.
V Táboře 29.11.2023 Podpis

Polygon 1 - Detail - list atlasu 1/2

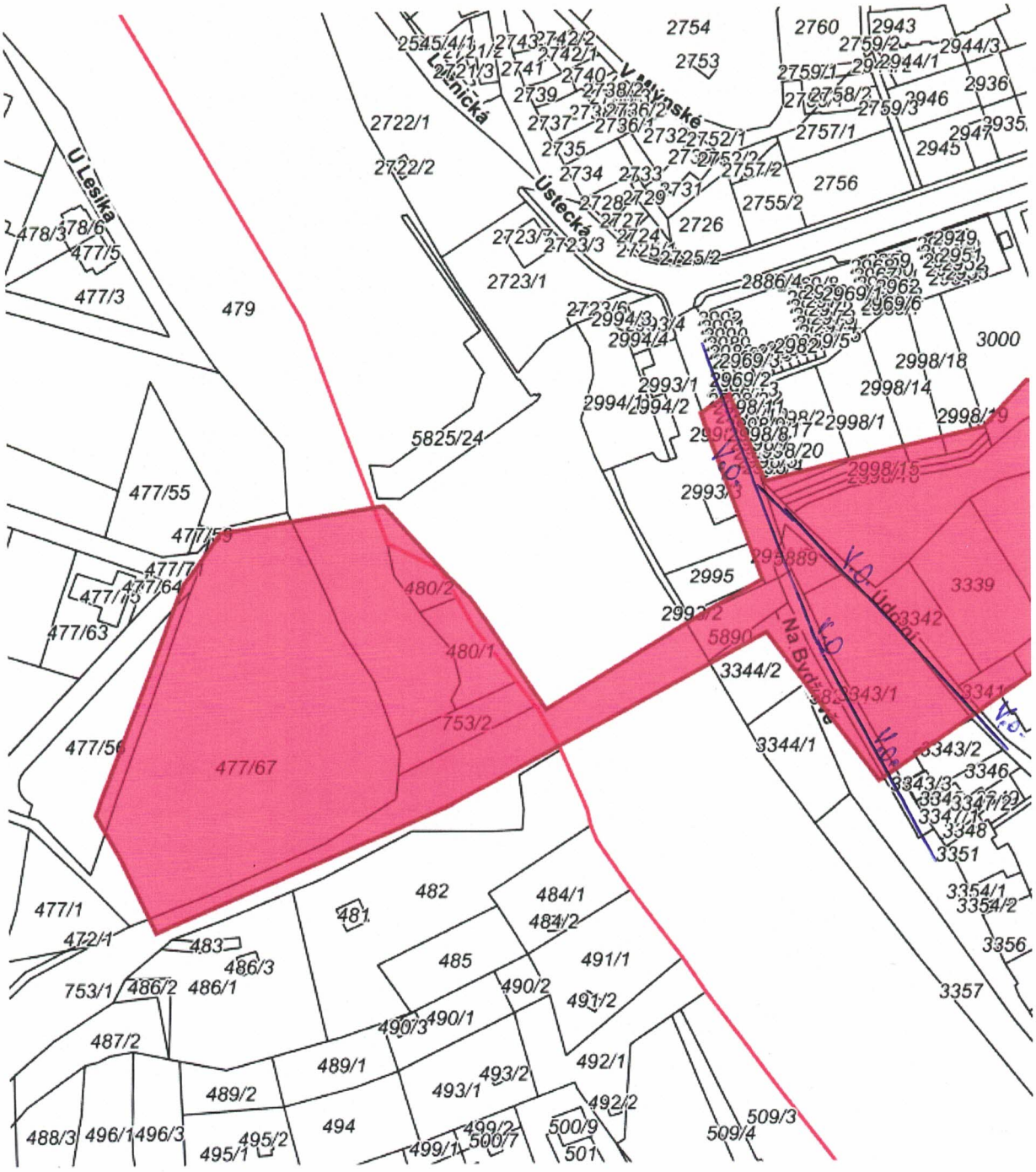

0 20 40 60m

Podkladová data © ČÚZK

Evid. č. žádosti: 2023413231
Pořadové číslo polygonu: 1
Katastrální území: Čelkovice (Tábor) 619418; Tábor (Tábor) 764701
Popis polygonu: Lávka

Polygon 1 - Detail - list atlasu 2/2

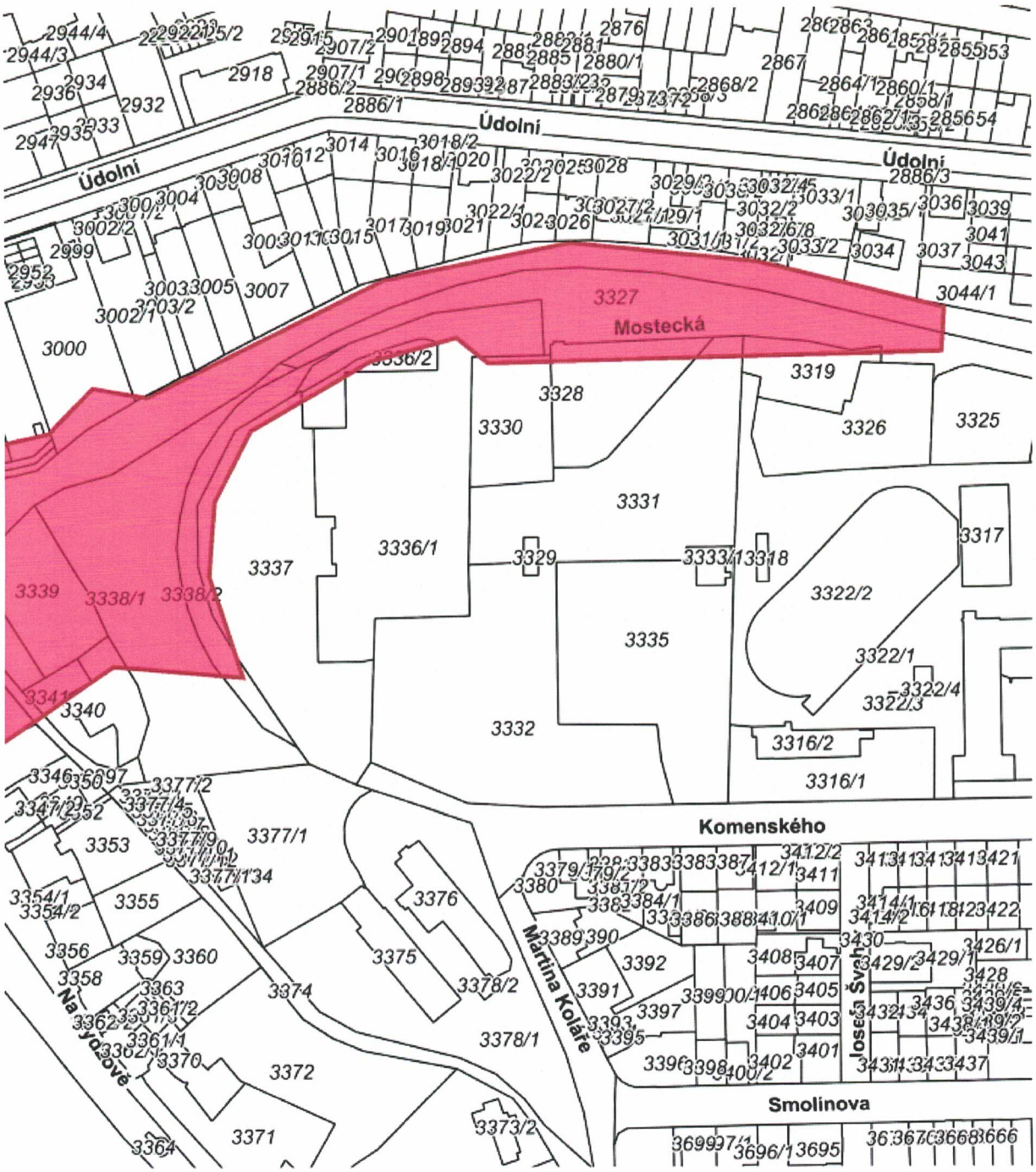

Podkladová data © CÚZK

SITUACE M 1:200

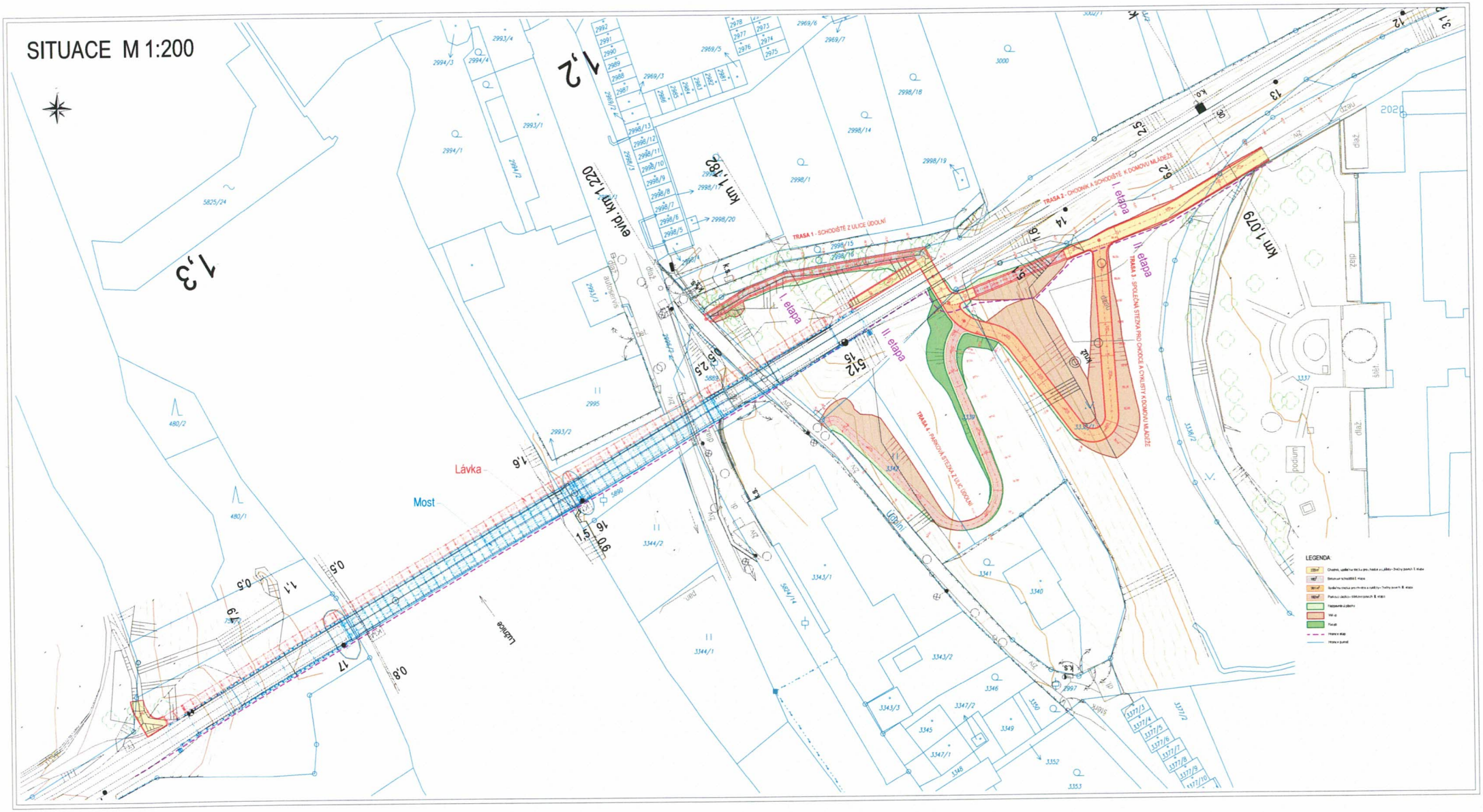

Výpis parcel má pouze informativní charakter. **Vyjádření prosím vydávejte k zájmovému území zakreslenému žadatelem.**

Výpis byl vytvořen automaticky průnikem zakresleného zájmového území a geometrií parcel katastru nemovitostí bez odsouhlasení žadatele. Data jsou čerpána z veřejné databáze RÚIAN a seznam parcel je aktuální k datu vygenerování žádosti.

Informace o zájmovém území č.: 1

Seznam dotčených parcel — k. ú.: 2

Ve všech dotčených k. ú. proběhla kompletní digitalizace

Tábor (764701) — **parcely: 40**

2993/1	2993/2	2993/3	2995	2996/1
2996/2	2997	2998/1	2998/2	2998/3
2998/14	2998/15	2998/16	2998/18	2998/19
3000	3002/1	3319	3327	3328
3330	3331	3336/1	3336/2	3337
3338/1	3338/2	3339	3340	3341
3342	3343/1	3343/2	3344/2	5824/1
5824/14	5825/6	5888	5889	5890

Čelkovice (619418) — **parcely: 8**

477/56	477/67	477/71	479	480/1
480/2	753/1	753/2		

PRO SPOLEČNÉ ZÁŽITKY

SAGASTA s.r.o.
Ing. Dávid Kuczik
Novodvorská 1010/14
14200 Praha

Vyřizuje: Dundáček Petr
E-mail: petr.dundacek@t-mobile.cz

Naše značka: **E60805/23**

V Praze dne: **27.11.2023**

Vyjádření a stanovení podmínek pro udělení souhlasu s umístěním stavby v ochranném pásmu sítě technické infrastruktury (TI) společnosti T-Mobile Czech Republic a.s.

Vydané podle § 101 ZÁKONA Č. 127/2005 Sb., o elektronických komunikacích a o změně některých souvisejících zákonů (zákon o elektronických komunikacích – dále jen ZEK), ve znění pozdějších předpisů a §161 zákona č. 183/2006 Sb., o územním plánování a stavebním řádu (stavební zákon) či dle dalších příslušných právních předpisů

Věc: Lávka pro pěší – trať Tábor-Bechyně

Stupeň: Prověření existence sítě

Na základě předložených projektových podkladů dáváme **souhlasné stanovisko k vydání Územního souhlasu / rozhodnutí (Stavebního povolení)** a následně **souhlas s realizací stavby**.

Dle předložených dokladů nedojde ke kolizi s technickou infrastrukturou společnosti **T-Mobile Czech Republic a.s.**

Toto stanovisko má platnost 1 rok a nelze prodloužit. Po uplynutí platnosti zadejte žádost o nové stanovisko na: https://ochranasiti.t-mobile.cz/vyjadreni/

T-Mobile
T-Mobile Czech Republic a.s.
Tomíčkova 2144/1
149 00 Praha 4
IČ 649 49 681, DIČ CZ64949681

……..

Ochrana sítí
Technologický úsek

V další komunikaci nebo požadavku doplňujících dotazů, uvádějte do „Předmětu“ e-mailu vždy číslo jednací.

Příloha č. 1

Rekapitulace žádosti o vyjádření k existenci sítě elektronických komunikací

Číslo žádosti:	**E60805/23**
Název stavby /akce:	**Lávka pro pěší – trať Tábor-Bechyně**
Datum podání žádosti:	**27.11.2023**
Důvod žádosti:	**Prověření existence sítě**
Popis jiného důvodu žádosti:	**Existence sítí**
Poznámka:	

Žadatel

Firma / organizace:	**SAGASTA s.r.o.**
IČ	**04598555**
DIČ	
Kontaktní osoba:	**Ing. Dávid Kuczik**
Adresa:	**Novodvorská 1010/14**
Město / obec:	**Praha**
PSČ:	**14200**
Stát:	
E-mail:	**david.kuczik@sagasta.cz**
Telefonní číslo:	**+420720053341**

Stavebník

Firma / organizace:	
Kontaktní osoba:	
Adresa:	
Město / obec:	
PSČ:	
Stát:	
E-mail:	
Telefonní číslo:	

Stavba

Výška nad terénem (metry):	**5 m**
Projektant:	
Druh stavby:	**Ostatní**
Hodnota projektu:	
Měsíc zahájení stavby:	
Měsíc ukončení stavby:	

Odeslání stanoviska

E-mail:	**david.kuczik@sagasta.cz**

Příloha č. 2

Situační plánek

Zájmová oblast (zájmové oblasti) zadaná žadatelem

Legenda:

- Optické trasy TMCZ 1
- Optické trasy sítě PASNET
- Elektro trasy NN
- Optická technologie TMCZ 1
- Optická technologie sítě PASNET
- Elektro technologie NN
- Základnové stanice
- Základnové stanice s elektropřípojkou
- Základnové stanice s plánované
- Body sítě

Druhy sítí:

- Geodeticky zaměřené
- Přibližný průběh
- Plánovaný průběh
- Nadzemní vedení

Geometrie zájmové oblasti (zájmových oblastí) žádosti ve formátu WKT a souřadnicovém systému S-JTSK. Zkopírováním textu lze geometrii zobrazit v jakémkoli softwaru podporujícím formát WKT.

POLYGON((-735379.81 -1120361.06,-735367.9 -1120386.06,-735269.48 -1120343.99,-735163.44 -1120286.58,-735125.87 -1120336.32,-735093.86 -1120314.1,-735068.99 -1120296.63,-735025.86 -1120300.34,-735037.24 -1120265.68,-735035.39 -1120240.81,-735023.48 -1120216.99,-734983.86 -1120193.84,-734954.75 -1120186.04,-734944.3 -1120194.5,-734793.36 -1120191.2,-734792.43 -1120176.78,-734854.61 -1120161.17,-734916.79 -1120154.68,-734979.1 -1120166.86,-735057.94 -1120205.62,-735075.9 -1120202.38,-735090.59 -1120217.66,-735139.27 -1120228.7,-735163.54 -1120235.12,-735175.38 -1120206.15,-735185.11 -1120212.23,-735164.6 -1120268.12,-735237.23 -1120311.71,-735262.43 -1120274.54,-735291.4 -1120242.39,-735345.78 -1120251.12,-735358.08 -1120268.79,-735387.84 -1120346.77,-735379.81 -1120361.06))

TWIGONET

Vyjádření k existenci podzemního komunikačního vedení veřejné komunikační sítě, podmínky a postup k zajištění ochrany podzemního komunikačního vedení společnosti TwigoNet Europe, SE

vydané podle § 101 zákona č. 127/2005 Sb., o elektronických komunikacíchv platném znění
a § 161 zákona č. 183/2006 Sb., o územním plánování a stavebním řádu (stavební zákon), v platném znění

Žadatel:	**SAGASTA s.r.o.**
Stavebník:	Kuczik Dávid Ing.
Název stavby:	Lávka pro pěší – trať Tábor-Bechyně
Dotčené území:	Čelkovice (Tábor) 619418; Tábor (Tábor) 764701
Číslo jednací:	11737/2023KM
Číslo vyjádření:	11737
Vyřizuje:	Kristína Majerčíková

Na základě zpracování a posouzení Vámi podané žádost o vyjádření k existenci našich sítí Vám sdělujeme, že ve Vaší zájmové oblasti **nedojde ke střetu s podzemním komunikačním vedením**

K povolení vašeho stavebního záměru stanovujeme tyto podmínky:

1. Vyjádření je platné pouze pro zájmové území určené a vyznačené žadatelem v projektové dokumentaci, kterou žadatel předložil k žádosti o vyjádření a kterou společnost TwigoNet Europe ověřila razítkem. Takto ověřená projektová dokumentace žadatele je nedílnou součástí tohoto vyjádření.
2. V případě, kdy dojde k jakékoliv změně v projektové dokumentaci žadatele, pozbývá toto vyjádření platnosti a je nutné požádat o nové vyjádření.
3. V případě, kdy termín plánovaného zahájení stavby překročí dobu platnosti tohoto vyjádření, je nutné požádat společnost TwigoNet Europe, SE o nové vyjádření.

Toto vyjádření je vyjádřením k územnímu řízení, ohlášení stavby nebo stavebnímu řízení.

Vyjádření platí 12 měsíců od data vydání.

Vyjádření vydala společnost TwigoNet Europe, SE dne 11.12.2023

SAGASTA s.r.o.
Dávid Kuczik
Novodvorská 1010/14
142 00 Praha

V Praze, 27.11.2023

Naše zn.: **MW9910237498622533**

Věc: vyjádření k žádosti k akci **"Lávka pro pěší – trať Tábor-Bechyně"**

Společnost Vodafone Czech Republic a.s. (dále jen „Vodafone"), se sídlem Praha 5, náměstí Junkových 2, IČ: 25788001, zapsaná dne 13.8. 1999 v obchodním rejstříku vedeném Městským soudem v Praze pod spisovou značkou B.6064 a společnost Vantage Towers, s.r.o. se sídlem Závišova 502/5, Nusle, 140 00 Praha 4, zapsaná v obchodním rejstříku vedeném u Městského soudu v Praze pod sp. zn. C 330005, IČO: 09056009, DIČ: CZ09056009 zastoupená Vodafone na základě plné moci Vám sděluje, že dle Vámi podané žádosti ze dne **27.11.2023**, která je nedílnou součástí tohoto vyjádření,

souhlasí s realizací projektu.

Ve Vámi zadaném zájmovém území a v uvedené výšce (výška stavby: 5 m, výška jeřábu: 0 m) se nenachází žádné podzemní ani nadzemní vedení.

Platnost vyjádření je **1 rok** od data vydání. Vyjádření je platné pouze v rámci předmětného projektu a pro důvod vydání vyjádření stanovený žadatelem v žádosti.

Vyjádření pozbývá platnosti uplynutím doby platnosti, změnou rozsahu zájmového území i změnou důvodu vydání vyjádření uvedeného v žádosti, to vše v závislosti na tom, která ze skutečností rozhodná pro pozbytí platnosti tohoto vyjádření nastane nejdříve. Po skončení platnosti si musíte podat novou žádost na adrese https://www.zadostovyjadreni.cz/vodafone/.

S pozdravem

v.z. Nora Hlásenská
Vodafone Czech Republic a. s.
náměstí Junkových 2808/2
150 00 Praha 5

Tel.: 775012847
E-mail: nora.hlasenska1@vodafone.com

Vodafone Czech Republic a.s.
náměstí Junkových 2, 155 00 Praha 5
IČO: 25788001, DIČ: CZ25788001
tel.: 776 971 111, fax: 776 971 92
-60-

Seznam příloh/přiložených souborů:
Zadost_MW9910237498622533.pdf

Vodafone Czech Republic a.s.
Náměstí Junkových 2
155 00 Praha 5

Vodafone péče o zákazníky: 800 77 00 77
IČO: 25788001, DIČ: CZ25788001
vodafone.cz

Společnost zapsaná v obchodním rejstříku vedeném Městským soudem v Praze, oddíl B, vložka 6064.

První zelená síť

ČEVAK

Váš dopis ze dne:	27.11.2023
Naše značka:	O23070219289
Vyřizuje:	Ladislav Buriánek
Tel.:	tel.: +420 387 761 521
E-mail:	ladislav.burianek@cevak.cz
Datum:	27.11.2023

SAGASTA s.r.o.
Ing. Dávid Kuczik
Novodvorská č.p. 1010/14
142 00 Lhotka

Čelkovice parc. č. 477/56, 477/67, 479, 480/1, 480/2, 482, 753/1, 753/2, Tábor parc. č. 2993/2, 2995, 2996/1, 2996/2, 29 ... (kompletní rozsah parc. čísel zájmového území je na konci vyjádření), Lávka pro pěší - trať Tábor - Bechyně (zákres sítí)

V příloze jsou orientačně zakresleny vodohospodářské sítě pro veřejnou potřebu, které v zájmovém území provozuje společnost ČEVAK a.s. V situaci nemusí být zakresleny všechny vodovodní a kanalizační přípojky. Jejich polohu si můžete ověřit dotazem u jejich vlastníků.

- Z předložené žádosti není patrný záměr investora.
- Při souběhu a křížení s vodovodem a kanalizací musí být dodržena minimální vzdálenost dle ČSN 73 6005 a ochranná pásma dle zákona č. 274/2001 Sb. v platném znění, případně dle požadavku provozovatele.
- Při provádění zemních nebo jiných prací, které mohou poškodit nebo ohrozit zařízení v naší správě, je investor povinen učinit veškerá opatření, aby nedošlo ke škodám na výše uvedeném zařízení a jeho příslušenství, na majetku nebo zdraví osob. Za případné škody, které při provádění prací vzniknou na vodovodu a kanalizaci, odpovídá investor.
- Vytyčení sítí v zájmovém území si před zpracováním projektové dokumentace objednejte u společnosti ČEVAK a.s. - Bořivoj Jelínek, tel. 724 052 666, borivoj.jelinek@cevak.cz. (vytyčení je potřeba objednat nejméně deset dní předem).
- Pokud máte zájem o výdej digitálních dat vodohospodářských sítí, obraťte se na pracovníky společnosti ČEVAK a.s. - (Vendula Steklá, tel. 387 761 520, vendula.stekla@cevak.cz). Příslušní pracovníci Vám na základě tohoto vyjádření poskytnou výdej dat v digitální podobě.
- V případě záměru napojení na vodohospodářské sítě a zásahu do jejich ochranných pásem požadujeme předložit projektovou dokumentaci pro územní, stavební řízení k vyjádření.

Toto vyjádření společnosti ČEVAK a.s. má platnost 2 roky ode dne vydání **a nenahrazuje vyjádření k projektové dokumentaci pro územní řízení, ohlášení stavby popř. stavební povolení**.

S pozdravem

ČEVAK a.s.
Severní 8/2264, 370 10 České Budějovice
IČ: 608 49 657 DIČ: CZ60849657
zapsaná v OR u KS Č. Budějovice
oddíl B, vložka 657

Ladislav Buriánek
referent vyjadřovací činnosti

Rozsah dotčených parcel zájmového území: Čelkovice parc. č. 477/56, 477/67, 479, 480/1, 480/2, 482, 753/1, 753/2, Tábor parc. č. 2993/2, 2995, 2996/1, 2996/2, 2997, 2998/1, 2998/14, 2998/15, 2998/16, 2998/18, 2998/2, 3000, 3319, 3322/1, 3325, 3326, 3327, 3328, 3330, 3331, 3336/1, 3336/2, 3337, 3338/1, 3338/2, 3339, 3340, 3341, 3342, 3343/1, 3343/2, 3343/3, 3344/1, 3344/2, 3345, 3346, 3347/1, 3347/2, 3348, 3349, 3350, 3351, 3352, 3353, 3374, 3377/2, 3377/3, 5824/1, 5824/14, 5825/6, 5888, 5889, 5890

Přílohy: Mapa_O23070219289.pdf

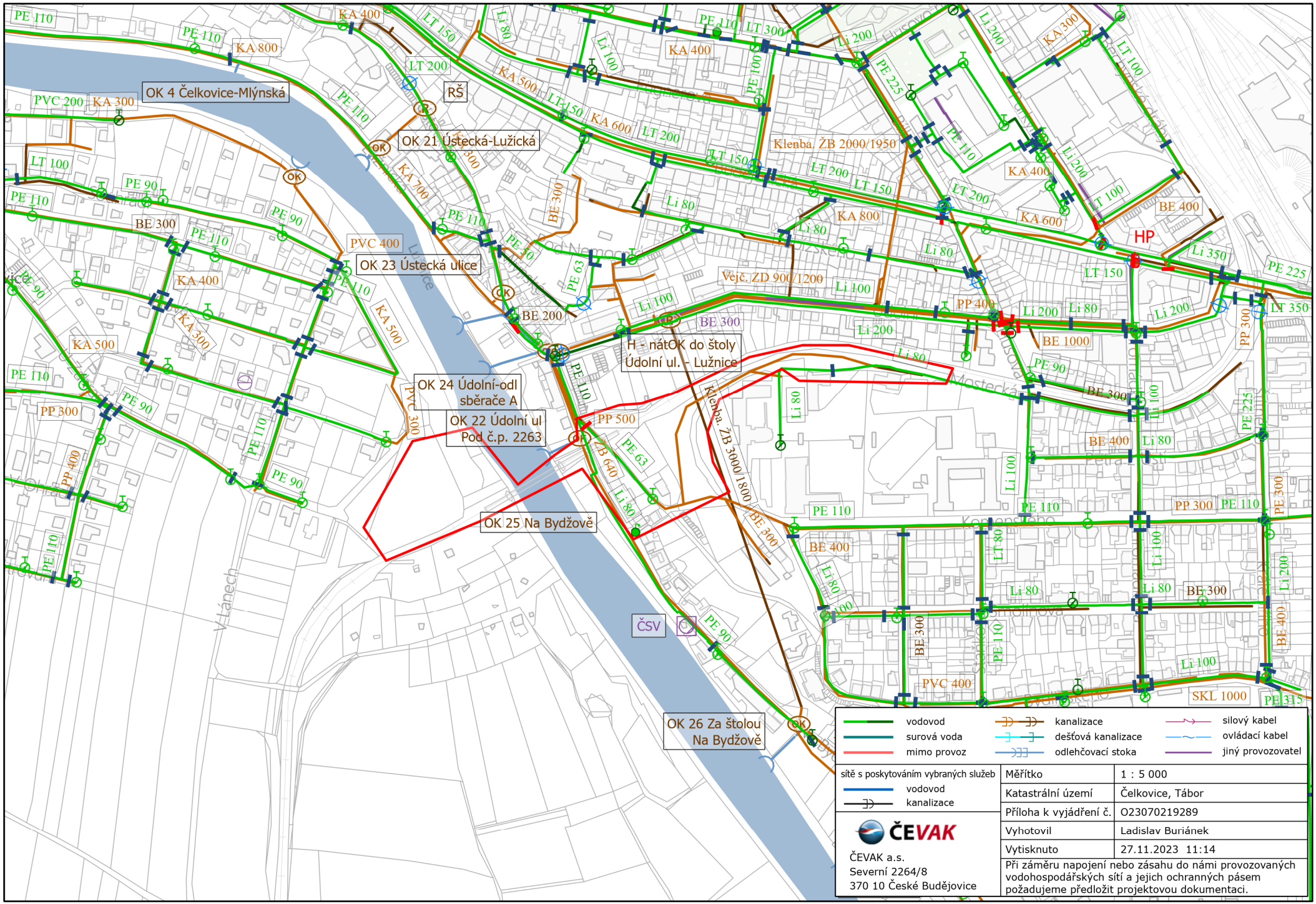
OK 4 Čelkovice-Mlýnská
RŠ
OK 21 Ústecká-Lužická
OK 23 Ústecká ulice
OK 24 Údolní-odl sběrače A
OK 22 Údolní ul Pod č.p. 2263
H - nátOK do štoly Údolní ul. - Lužnice
OK 25 Na Bydžově
OK 26 Za štolou Na Bydžově
ČSV
HP
Klenba, ŽB 2000/1950
Vejč. ZD 900/1200
Klenba, ŽB 3000/1800
vodovod
surová voda
mimo provoz
kanalizace
dešťová kanalizace
odlehčovací stoka
silový kabel
ovládací kabel
jiný provozovatel
sítě s poskytováním vybraných služeb
vodovod
kanalizace
ČEVAK
ČEVAK a.s.
Severní 2264/8
370 10 České Budějovice
Měřítko 1 : 5 000
Katastrální území Čelkovice, Tábor
Příloha k vyjádření č. O23070219289
Vyhotovil Ladislav Buriánek
Vytisknuto 27.11.2023 11:14
Při záměru napojení nebo zásahu do námi provozovaných vodohospodářských sítí a jejich ochranných pásem požadujeme předložit projektovou dokumentaci.

Sekce majetková Ministerstva obrany
odbor ochrany územních zájmů a státního odborného dozoru
Tychonova 1, Praha 6, PSČ 160 01, datová schránka hjyaavk

Čj. MO 951793/2023-1322 Brno 7. prosince 2023
Sp.zn. 166706/2023-1322-OÚZ-BR

SAGASTA s.r.o.
IČ: 04598555
Novodvorská 1010
142 00 Praha 4

Vyjádření pro přípravu projektové dokumentace
Lávka pro pěší - trať Tábor-Bechyně, k.ú. Čelkovice, k.ú. Tábor

Odbor ochrany územních zájmů a státního odborného dozoru, Sekce majetková, **Ministerstvo obrany**, ve smyslu zákona č. 222/1999 Sb., o zajišťování obrany České republiky, ve znění pozdějších předpisů (dále jen „zákon o zajišťování obrany ČR“), příslušné dle ustanovení § 175 odst. 1 zákona č. 183/2006 Sb., o územním plánování a stavebním řádu (stavební zákon), ve znění pozdějších předpisů **vydává**

vyjádření

pro potřeby zpracování projektové dokumentace stavebního záměru.

1) Ministerstvo obrany neeviduje v řešené lokalitě inženýrské sítě a podzemní telekomunikační vedení.

2) Území prověřovaného stavebního záměru lávky pro pěší v k.ú. Čelkovice, k.ú. Tábor se nachází ve vymezeném území Ministerstva obrany, ve kterém dle § 175 stavebního zákona je umístění a povolení stavby podmíněno závazným souhlasným stanoviskem MO, a proto Ministerstvo obrany požaduje předložit projektovou dokumentaci zpracovanou v souladu s platnou legislativou k posouzení a vydání závazného stanoviska ve smyslu § 4 odst. 2 písm. a) stavebního zákona pro potřeby vedeného správního řízení.

Odůvodnění:
Ministerstvo obrany v souladu se zmocněním v § 175 odst. 1 stavebního zákona a se zákonem o zajišťování obrany ČR provedlo po obdržení vaší žádosti o vydání vyjádření dotčeného orgánu v rámci předprojektové přípravy předběžné vyhodnocení výše uvedené akce.

Ad 1) Ministerstvo obrany prověřilo v souladu s § 161 stavebního zákona evidenci technické infrastruktury v jeho vlastnictví a konstatuje, že v řešené lokalitě stavebního záměru Odbor ochrany územních zájmů a státního odborného dozoru SM MO neeviduje inženýrské sítě a podzemní telekomunikační vedení.

Ad 2) Daný stavební záměr je lokalizován v územích vymezených Ministerstvem obrany v souladu s § 175 stavebního zákona u stavebních úřadů. Zpracovaná projektová dokumentace vašeho stavebního záměru musí být komplexně posouzena, aby mohlo být Ministerstvem obrany deklarováno v rámci závazného stanoviska vydaného pro potřeby vedeného řízení, že realizace stavebního záměru provedená v souladu s projektovou dokumentací neohrozí naplnění veřejného zájmu na zajištění obrany a bezpečnosti státu.

Toto vyjádření Ministerstva obrany má charakter předběžné informace a je platné 1 rok ode dne vydání.

Kontaktní osoba: Bc. Zuzana Pernicová, tel. 973 445 760.

Bc. Zuzana Pernicová
rada
oddělení ochrany územních zájmů
podepsáno elektronicky

V další korespondenci, týkající se výše uvedené věci, uvádějte odkaz na sp. zn.: 166706/2023-1322-OÚZ-BR tohoto vyjádření Ministerstva obrany vydaného v rámci předprojektové přípravy.

Adresa pro doručování:
Ministerstvo obrany,
Sekce majetková,
odbor ochrany územních zájmů a státního odborného dozoru,
oddělení ochrany územních zájmů
pracoviště OÚZ Brno
Svatoplukova 2687/84, 662 10 Brno
IČO: 60162694

Elektronický podpis: 7.12.2023
Certifikát autora podpisu:
Jméno: Bc. Zuzana Pernicová
Vydal: NCA SubCA1/RSA 05/2022
Platnost do: 25.4.2026 09:49 +02:00